

# PLAN MUNICIPAL DE PREVENCIÓN E DEFENSA CONTRA OS INCENDIOS FORESTAIS DO CONCELLO DE MUGARDOS

O presente documento foi aprobado inicialmente polo Concello Pleno en sesión celebrada o día 27 de maio do 2020.

*Mugardos, asinado dixitalmente polo Secretario da Corporación na data que figura no panel de sinaturas.*



Xaneiro de 2020

# ÍNDICE

<b>1</b>	<b>INTRODUCCIÓN .....</b>	<b>1</b>
1.1	Antecedentes e xustificación.....	1
1.2	Obxectivos.....	2
1.3	Aprobación do Plan Municipal de Prevención e Defensa Contra Incendios Forestais.....	3
<b>2</b>	<b>ÁMBITO TERRITORIAL.....</b>	<b>4</b>
2.1	Situación, límites e superficies.....	4
2.2	Parroquias e núcleos de poboación.....	5
2.3	Caracterización do medio natural .....	5
2.3.1	Topografía .....	5
2.3.2	Climatoloxía.....	6
2.3.3	Edafoloxía .....	7
2.3.4	Hidroloxía .....	9
2.3.5	Flora .....	9
2.3.6	Fauna .....	10
2.4	Espazos naturais protexidos .....	12
<b>3</b>	<b>ANÁLISE DO RISCO DE INCENDIOS .....</b>	<b>12</b>
3.1	Histórico de incendios .....	12
3.1.1	Número de incendios e superficie queimada.....	12
3.1.2	Parroquias de Alta Actividade Incendiaria (PAAI).....	14
3.1.3	Activación do PEIFOGA en situación 2.....	15
<b>4</b>	<b>XESTIÓN DA BIOMASA .....</b>	<b>20</b>
4.1	Definición das redes secundarias de faixas de xestión de biomasa .....	20
4.1.1	Perimetral ao solo urbano, núcleo rural e urbanizable .....	21
4.1.2	Arredor das edificacións destinadas ás persoas, vivendas illadas, urbanizacións, depósitos de lixo, cámpings, gasoleneiras e parques e instalacións industriais situados a menos de 400 metros do monte e arredor das edificacións illadas destinadas ás persoas .....	22
4.2	Xestión da biomasa en pistas, vías, camiños, estradas de titularidade municipal .....	23
4.3	Xestión da biomasa nos montes de titularidade municipal .....	23
4.4	Relación de parcelas afectadas .....	23

## ANEXOS

- 1 Relación de parcelas afectadas

## PLANOS

- 1 Plano de Situación
- 2 Rede de defensa contra os incendios forestais
  - 2.1 Rede secundaria de faixas de xestión da biomasa perimetral ao solo urbano, núcleo rural e urbanizable.

# MEMORIA

## 1 INTRODUCCIÓN

### 1.1 Antecedentes e xustificación

O monte constitúe un patrimonio esencial para o desenvolvemento sustentable de Galicia, onde os terreos de monte constitúen máis do 65% da súa superficie e onde integrados con eles hai 313 concellos cuns 31.550 núcleos de poboación.

Mais o importante valor que o monte desempeña para a nosa sociedade no seu conxunto vén sendo ameazado pola propagación de incendios forestais, afectando á súa riqueza ambiental e paisaxística e ás actividades agroforestais que se desenvolven nel.

Esta situación débenos facer conscientes de que os incendios forestais no medio rural constitúen unha grave ameaza para calquera política de desenvolvemento rural, ademais de comprometer a sustentabilidade económica e social de Galicia.

Os terreos forestais e as súas zonas de influencia teñen unha configuración específica que dificulta a súa protección contra os incendios forestais; entre outras, estas características son a fragmentación da propiedade, o desequilibrio entre zonas, o abandono da agricultura, a ganadería extensiva sen control e a progresiva transformación das parcelas agrícolas fragmentadas en terreos de monte, o que deu lugar a unha progresiva desorde do territorio incrementando a ameaza derivada dun incendio forestal.

O *Estatuto de autonomía de Galicia* no artigo 27.10 e a *Constitución de 1978* nos artigos 148.1.8 e 149.1.23 determinan o marco normativo xeral de referencia en materia de prevención e incendios forestais. A *Lei 43/2003, de 21 de novembro, de montes*, atribúe á Comunidade Autónoma a facultade para desenvolver os aspectos de defensa contra incendios forestais dotando dun marco regulador legislativo que contribúe a fortalecer a seguridade xurídica das administracións públicas galegas e dos cidadáns na prevención e defensa contra os incendios forestais.

A *Lei 7/2012, do 28 de xuño, de montes de Galicia*, ten por obxecto establecer o marco normativo

dos montes e terreos forestais existentes na Comunidade Autónoma de Galicia, e será aplicable a todos os montes ou terreos forestais do territorio.

*A Lei 3/2007, do 9 de abril, de prevención e defensa contra os incendios forestais de Galicia*, estrutura o planeamento de defensa do espazo rural fronte aos incendios forestais, en varios niveis: galego, de distrito, municipal e inframunicipal. No seu *artigo 7* atribúe a competencia dos concellos de elaborar e aprobar os plans municipais de prevención e defensa contra os incendios forestais, adoptar as medidas de prevención de incendios forestais que lles correspondan en terreos que lles sexan da súa titularidade, ordenar a execución das obras necesarias para conservar e manter o solo e a biomasa vexetal nas condicións precisas que eviten os incendios, e de forma máis concreta a ordenación e execución subsidiaria da xestión da biomasa, así coma o deber de xestionar as redes secundarias de faixas de xestión de biomasa e as faixas laterais das redes viarias da súa titularidade.

Neste marco, o planeamento a nivel municipal integrará nos plans de emerxencias municipais as actuacións de prevención e defensa contra os incendios forestais, con arranxo ó previsto na lexislación galega de emerxencias, sendo a *Lei 2/1985, do 21 de xaneiro, sobre protección civil*, a *Lei 5/2007, do 7 de maio, de emerxencias de Galicia (Platerga)* e o *Plan especial de protección civil ante emerxencias por incendios forestais na Comunidade Autónoma de Galicia (Peifoga)*.

## **1.2 Obxectivos**

O obxectivo principal do presente Plan Municipal de Prevención e Defensa contra Incendios Forestais, en cumprimento do establecido na *Lei 3/2007*, é a definición da rede de faixas secundarias de xestión de biomasa, formadas por un conxunto de parcelas lineais do territorio estratexicamente localizadas, e garantir o control e a eliminación total ou parcial da biomasa forestal, mediante técnicas silvícolas axeitadas, co fin principal de reducir o risco de incendio e protexer a seguranza das persoas.

Este obxectivo fundamental concrétase nunha serie de accións sobre o territorio que buscan organizar a xestión da biomasa en zonas estratéxicas, especialmente aquelas declaradas de alto

risco de incendio, unido á construción e mantemento de faixas exteriores de protección de zonas poboadas, o tratamento de áreas forestais nun esquema de intervención segundo modelos silvícolas previamente establecidos, no ámbito da defensa de persoas e bens e a defensa dos montes.

A redacción do presente Plan pretende, por tanto, aportar un documento que conteña as accións necesarias para a defensa contra os incendios forestais efectuando unha análise da situación actual, e establece unha zonificación do territorio como marco das directrices de actuación a realizar para acadar os obxectivos propostos.

### **1.3 Aprobación do Plan Municipal de Prevención e Defensa Contra Incendios Forestais**

É competencia dos concellos elaborar e aprobar os plans municipais de prevención e defensa contra os incendios forestais, e integralos nos plans de emerxencias municipais, de acordo co previsto na lexislación galega de emerxencias.

Os plans deberán ser redactados por técnicos competentes en materia forestal.

A estrutura deste plan, ven definida no *artigo 16* da *Lei 3/2007*, e axustarase ás directrices que estableza a normativa aplicable en materia de emerxencias.

Será a dirección xeral competente en materia forestal quen emita informe preceptivamente e con carácter vinculante sobre os plan municipais de prevención e defensa contra os incendios forestais antes da súa aprobación. O ámbito do plan poderá ser de todo o concello ou ilo desenvolvendo por zonas.

A coordinación e a xestión do planeamento municipal de prevención e defensa contra os incendios forestais compétenlle a alcaldía. A elaboración, execución e actualización deste planeamento ten carácter obrigatorio.

Os plans municipais de prevención e defensa contra os incendios forestais deberán adaptarse ao disposto nesta Lei nun prazo de cinco anos desde a súa entrada en vigor.

## 2 ÁMBITO TERRITORIAL

O marco xeográfico obxecto do presente Plan Municipal de Prevención e Defensa Contra os Incendios Forestais é o concello de Mugardos, localizado na provincia de A Coruña, dentro do Distrito Forestal I Ferrol.

### 2.1 Situación, límites e superficies

#### **Situación**

O concello de Mugardos sitúase na provincia de A Coruña. As súas coordenadas xeográficas son:

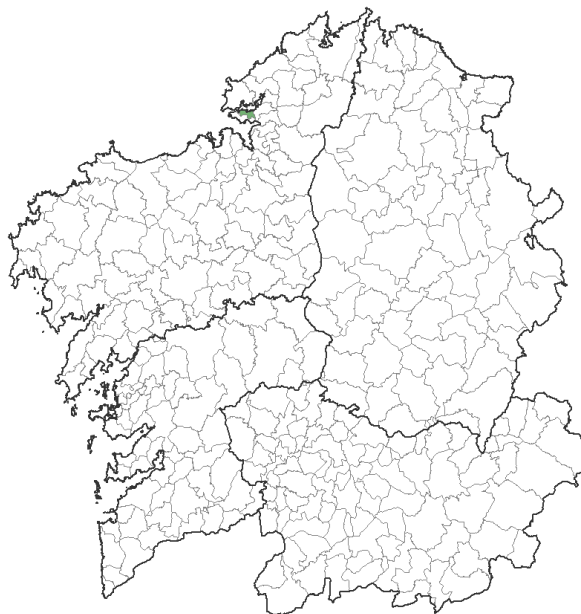
- Latitude: 43°26'49,19"N
- Lonxitude: 8°13'0,02"W

#### **Límites**

- a Oeste: concello de Ares.
- b Sur: concello de Ares.
- c Leste: concello de Fene.

#### **Superficie**

Ten unha extensión de 12,8 km<sup>2</sup>.



Mapa 1 Localización do concello



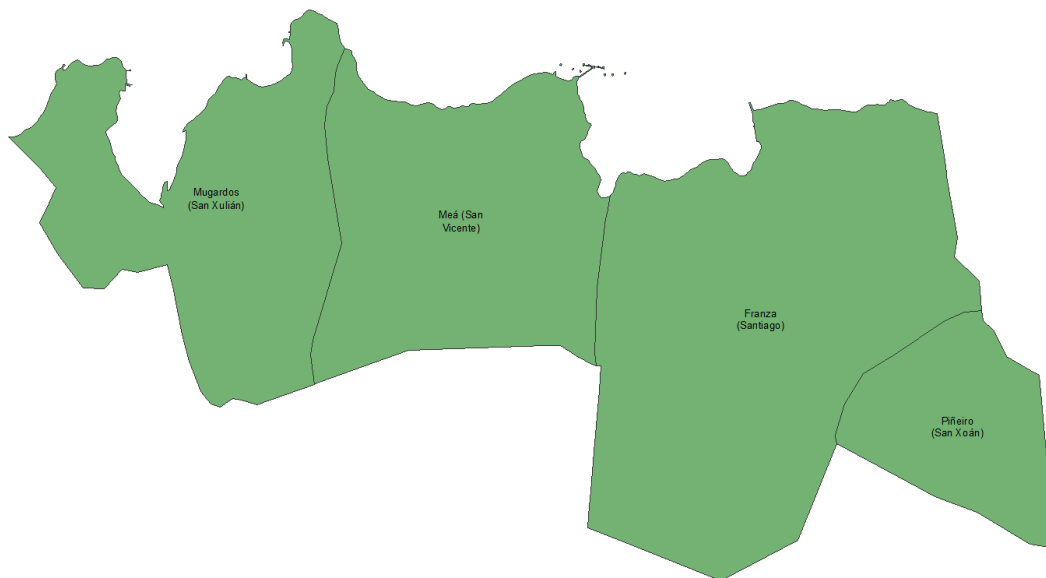
## 2.2 Parroquias e núcleos de poboación

O concello distribúese en 4 parroquias que se relacionan na seguinte táboa:

Parroquia	Superficie	Habitantes
<b>Franza (Santiago)</b>	519,63	1418
<b>Meá (San Vicente)</b>	295,99	573
<b>Mugardos (San Xulián)</b>	286,79	2851
<b>Piñeiro (San Xoán)</b>	129,20	465

Táboa 1 Táboa de parroquias e habitantes (Fonte: IGE)

\*Superficie en hectáreas



Mapa 2 Mapa de parroquias

## 2.3 Caracterización do medio natural

### 2.3.1 Topografía

O municipio de Mugardos está situado na parte norte da provincia da Coruña, concretamente no cara sur da ría de Ferrol. A súa superficie, de apenas 12,96 km<sup>2</sup>, o sitúa entre os municipios máis pequenos de Galicia.

A topografía de Mugardos é moi homoxénea, presentando a maioría do territorio unha lixeira elevación con respecto ao nivel do mar (35 m.s.n.m, de media) . As cotas máis elevadas do municipio alcánzanse na zona occidental. Trátase dos contrafortes da Serra da Bailadoira, onde

se exceden os 140 metros de altitude. No extremo suoriental, na zona do núcleo de Teupeira, as alturas exceden os 110 metros. No resto do territorio domina a cota dos 50 metros, descendendo ata a os 20 metros nas proximidades da costa.

Ao ser un municipio falto de grandes alturas, as pendentes que se presentan no mesmo son bastante homoxéneas, presentándose as máis elevadas na zona da Serra da Bailadoira e nas súas proximidades.

Os materiais sedimentarios que afloran son os da serie de Ordenes, que ocupan unha ampla extensión na provincia da Coruña (aproximadamente 1900 km<sup>2</sup>). Trátase dunha serie flysch, como o indica unha sedimentación graduada e a ausencia de estratificación cruzada, así como a de pegadas de desecación. Estes materiais foron erosionados e depositados en zonas non moi afastadas da área nai, probablemente durante os movementos epiroxénicos de idade Cadomiense tardía que elevarían algunhas zonas do xeosinclinal e que implicarían un gran achega de detritos de sedimentación rápida.

### **2.3.2 Climatoloxía**

O estudo das condicións climáticas do municipio é de suma importancia, xa que o clima determina a capacidade produtiva e a evolución dos chans, a súa erosión, hidrografía, etc.

Son dúas as estación meteorolóxicas que se atopan preto do municipio de Mugardos a estación de Monteventoso (concello de Ferrol) e a estación de Fene (concello de Fene).

A información que proporcionan estas dúas estacións meteorolóxicas é moi significativa, debido a súa proximidade con Mugardos e atoparse situadas a diferentes alturas o que proporciona unha mellor representación das zonas do municipio.

Atendendo aos datos de precipitacións ofrecidos pola estación de Fene, a zona de estudo atópase dentro do rango das precipitacións medias de Galicia. A gran diferenza existente entre os datos obtidos polas dúas estacións débense a que a estación de Monteventoso atópase moi próxima ao mar, coa consecuente diminución de precipitacións que isto ocasiona; a estación de Fene está situada máis cara ao interior terrestre, co que as súas condicións pluviométricas

normalízanse, aproximándose máis á realidade chuviosa do territorio galego.

O concello de Mugardos posúe unha elevada pluviosidade, moi similar á da media do territorio galego e moi repartida de forma continua ao longo de todo o ano, sendo o mes máis chuvioso o de decembro e o menos, xuño.

Os procesos erosivos que poderían ocasionar as arriadas estivais de augas son practicamente inapreciables, non así a súa acción erosiva, xa que ao posuír unha pluviosidade elevada o efecto da acción continua sobre as rocas é moi elevado.

Mugardos posúe un réxime pluviométrico de tipo oceánico.

### **2.3.3 Edafoloxía**

Os chans edáficos, sobre os que se asenta a flora e a fauna, fórmanse conxugándose os factores de: clima, vexetación, topografía, tempo cronolóxico (anos de actividade), acción antropoxénica, material de partida (substrato - orixe).

No caso de Mugardos, o último factor non vai marcar diferenzas entre os distintos chans do municipio, xa que os seus substratos xeolóxicos son bastante homoxéneos.

Climáticamente, a elevada pluviosidade da zona vai manter unha humidade ambiental alta que xunto ás temperaturas suaves da maior parte do ano vai provocar unha lixeira acumulación de materia orgánica nos chans. Ao mesmo tempo estas condicións pluviométricas van favorecer a alteración da roca e unha saída do perfil dos elementos máis solubles. A topografía, con lixeiras pendentes en gran parte do municipio e moi fortes nalgunhas zonas, vai ser de gran incidencia na evolución dos chans. Nas zonas altas das ladeiras vai producir unha exportación continua de materiais cara ás zonas inferiores, provocando rexuvenecementos continuos. Este efecto pódese multiplicar como consecuencia da vexetación por incendios ou polos procesos de substitución da vexetación orixinal por outra máis produtiva, con períodos nos que o chan permanece ao descuberto. Por ambos motivos existen poucos chans onde sexa posible observar afloramentos rocosos (só nas estribacións da Serra da Bailadoira).

En contraposición a isto, están os "chans de Val", de maior espesor e fertilidade, que serán os

que se aproveiten agrícolamente. O feito de que os cursos de auga do municipio non sexan moi importantes no seu caudal, provoca que só nas súas proximidades aparezan os chans con niveis freáticos acusados.

A acción da vexetación sobre a formación do chan débese á acción das súas raíces, degradando a roca a medida que crecen; isto prodúcese de maneira máis clara nos chans menos evolucionados do municipio, como son os da Serra da Bailadoira.

As fortes pendentes topográficas fan que as choivas produzan arrastres do chan superficial que fan que afloren as rochas espidas.

En Mugardos atópanse tres tipos de chans edáficos, todos eles catalogados dentro do grupo dos “ranker”:

- Chans de ranker - pardo: aparece en dous núcleos localizados no sur do municipio (na parroquia de Piñeiro), e caracterízanse por ser chans con materia orgánica empardecida pola forte alteración química con presenza de óxidos de ferro. Posúen granulación “limoarenosa” ou “limosa”, sen estrutura ou pouco estruturado. Pódense considerar como chans “climax”. Están actualmente en fase de repoboación forestal con piñeiros ou eucaliptos, mentres que nas zonas mellor conservadas poden darse carballeiras ou bosques mixtos de carballo - piñeiral.

- Chans pardo - alóctonos: deste tipo de chans aparece unha pequena mancha no extremo suroeste do municipio, (pertencendo á parroquia de Mugardos). Trátase predominantemente de chans formados por sedimentos de terras pardas erosionadas e depositadas nos vales fluviais, caracterizadas pola súa cor pardo - ocráceo. O horizonte orgánico, case sempre non moi rico en humus, de tipo modernulliforme ou mull, ten boas condicións de retención de auga e excelente permeabilidade. A súa granulación lixeiro areosa permite un aproveitamento excelente como chan de cultivos. Sitúase este chan nas proximidades do arroio de Roibeiras. Só sofre inundacións esporádicas nas épocas das grandes avenidas, non existindo por tanto augas estancadas nos seus perfís.

- Chans pardo - eutróficos: ocupan o resto do territorio municipal. Trátanse de chans bastante profundos, con boa capacidade de retención de auga e con humus mull ou modernulliforme.

Soportan frecuentemente bosques de carballo, substituídos hoxe en día por repoboacións de eucalipto. Son chans de grumos, ben aireados, e de cor pardo - escuro; é de destacar o seu elevado contido en potasio asimilable e a súa boa humificación.

#### **2.3.4 Hidroloxía**

O municipio carece de cursos fluviais importantes; só conta con cinco arrosos que se caracterizan polo seguinte:

- Río Ba: trátase dun arroio dun metro escaso de anchura. Nace no contiguo municipio de Fene e desemboca no núcleo urbano do Seixo. Está canalizado ao entrar neste núcleo, ata a súa desembocadura.
- Río da Barca: nace na parroquia de Mugardos, para a continuación entrar na parroquia de Meha, onde atravesa o núcleo de Rilo para ir desembocar na Enseada da Barca.
- Arroio da Vieira: trátase dun pequeno arroio rodeado por bos exemplares de amieiros (*Alnus glutinosa*) e salgueiros negro (*Salix atrocinerea*). Nace no municipio de Ares e morre na parroquia de Mugardos.
- Río de Roibeiras: nace na parroquia de Mugardos para desembocar na Enseada de "O Baño". Atópase moi crecido en épocas de choiva.
- Río Xunqueira: Nace no sur da parroquia de Piñeiro e toma dirección oeste cara o municipio de Ares, con desembocadura nas marismas de dito municipio.

#### **2.3.5 Flora**

A vexetación autóctona do municipio, estaría na súa orixe constituída por masas practicamente monoespecíficas de carballo (*Quercus robur*). Hoxe en día se atopa moi alterada pola introdución de especies con maior rendemento madeireiro que alteraron a imaxe da paisaxe. Estas especies, eucaliptos, en xeral, foron introducidas por corta de carballos e posterior repoboación de novas especies alóctonas.

No municipio, pódense diferenciar dúas zonas, as dominadas por un tipo de especie, e as dominadas por unha asociación de especies. O primeiro caso, claramente dominado polo toxo

(*Ulex nanus*), no segundo caso, pódese distinguir o gran dominio que posúe no municipio o “disclimax” de *Pinus pinaster* con *Quercus robur*. O resto do territorio é unha mestura de poboacións illadas de distintas especies, é o caso do eucalipto (*Eucalyptus globulus*), moi introducido no municipio seguindo a tónica xeral de Galicia para a súa rápida explotación madeireira, o do piñeiro do país (*Pinus pinaster*) ou o do carballo (*Quercus robur*). Obsérvanse rodais de amieiros (*Alnus glutinosa*) e de loureiros (*Laurus nobilis*), próximos aos cursos fluviais. Os castiñeiros (*Castanea sativa*) quedaron relegados aos cantís marítimos e fragas marxinais.

### 2.3.6 Fauna

A continuación móstrase un listado de especies que se poden atopar no entorno de Mugardos:

#### Anfibios:

Ra vermella (*Rana temporaria*), ra verde (*Pelophylax perezi*), ra patilonga (*Rana iberica*), rela europea (*Hyla arborea*), salamántiga (*Salamandra salamandra*), saramaganta (*Chioglossa lusitanica*),sapiño pintado (*Discoglossus galganoi*), sapo parteiro (*Alytes obstetricans*), tritón ibérico (*Lissotriton boscai*), tritón verde (*Triturus marmoratus*) e tritón palmeado (*Lissotriton helveticus*).

#### Invertebrados:

Vacaloura (*Lucanus cervus*).

#### Mamíferos:

Coello (*Oryctolagus cuniculus*), ourizo cacho (*Erinaceus europaeus*), porco bravo (*Sus scrofa*), morcego común (*Pipistrellus pipistrellus*), morcego de Cabrera (*Pipistrellus pygmaeus*), furafollas ibérico (*Sorex granarius*), denociña (*Mustela nivalis*), lontra (*Lutra lutra*), rata común (*Rattus norvegicus*), rata de agua común (*Arvicola sapidus*), rato caseiro (*Mus musculus*), rato do campo (*Apodemus sylvaticus*), trilladeira dos prados (*Microtus agrestis*) e toupa ibérica (*Talpa occidentalis*).

Réptiles:

Cobra de colar (*Natrix natrix*), cobra lisa austríaca (*Coronella austriaca*), esgonzo común (*Chalcides striatus*), lagartixa galega (*Podarcis bocagei*), lagarto ferreño (*Lacerta schreiberi*), liscanzo (*Anguis fragilis*), víbora de Seoane (*Vipera seoanei*), tartaruga mestiza (*Caretta caretta*) e tartaruga verde (*Chelonia mydas*)

Peixes:

Anguía (*Anguilla anguilla*), boga (*Chondrostoma duriense*) e troita (*Salmo trutta*).

Aves:

Azulenta común (*Prunella modularis*), gabeador común (*Certhia brachydactyla*), picanzo vermello (*Lanius collurio*), gaio común (*Garrulus glandarius*), andoriña de cu branco (*Delichon urbicum*), carriza dos xuncos (*Cisticola juncidis*), miñato común (*Buteo buteo*), cardeal común (*Pyrrhula pyrrhula*), ferreiriño real (*Parus major*), ferreiriño carboeiro (*Parus ater*), peneireiro común (*Falco tinnunculus*), carriza (*Troglodytes troglodytes*), rabirrubio común (*Phoenicurus ochruros*), corvelo (*Corvus corone*), cuco común (*Cuculus canorus*), papuxa das amoras (*Sylvia atricapilla*), papuxa do mato (*Sylvia undata*), escribenta común (*Emberiza cirius*), estorniño negro (*Sturnus unicolor*), galiña do río (*Gallinula chloropus*), gabián común (*Accipiter nisus*), gaivota de patas amarelas (*Larus michahellis*), andoriña común (*Hirundo rustica*), pardal común (*Passer domesticus*), ferreiriño azul (*Parus caeruleus*), lavandeira branca (*Motacilla alba*), lavandeira amarela (*Motacilla flava*), curuxa común (*Tyto alba*), melro común (*Turdus merula*), ferreiriño rabilongo (*Aegithalos caudatus*), picafollas europeo (*Phylloscopus collybita*), picafollas ibérico (*Phylloscopus ibericus*), pombo das rochas (*Columba livia*), pombo torcaz (*Columba palumbus*), paporrubio (*Erithacus rubecula*), peto real (*Dendrocopos major*), pimpín común (*Fringilla coelebs*), peto verde euroasiático (*Picus viridis*), chasco común (*Saxicola torquatus*), rola europea (*Streptopelia turtur*), rola turca (*Streptopelia decaocto*), pega común (*Pica pica*), cirrio común (*Apus apus*), xirín (*Serinus serinus*), verderolo común (*Carduelis chloris*), folosa poliglota (*Hippolais polyglotta*) e tordo común (*Turdus philomelos*).

## 2.4 Espazos naturais protexidos

Na seguinte táboa recóllense os espazos naturais protexidos presentes total ou parcialmente no concello. Nestas áreas poderanse seguir levando a cabo de maneira ordenada os usos e as actividades tradicionais que non vulneren os valores protexidos. Para o resto das actuacións, incluíndo a realización de edificacións, será precisa a autorización da Consellería de Medio Ambiente.

Nome	Categoría	Código
Costa Ártabra	Zonas Especiais de Conservación (ZEC)	ES1110002
	Rede Natura 2000	ES1110002
	Zona de Especial Protección dos Valores Naturais (ZEPVN)	

Táboa 2 Espazos naturais protexidos (Fonte: IET)

## 3 ANÁLISE DO RISCO DE INCENDIOS

A análise estatística dos incendios forestais acontecidos no concello foi elaborada a partir dos datos proporcionados pola Consellería do Medio Rural para o período 2008-2017.

Segundo o PEIFOGA, o Índice de Risco Potencial (IRP) para o concello é **Moderado** e **NON** está declarado como Zona de Alto Risco (ZAR).

### 3.1 Histórico de incendios

#### 3.1.1 Número de incendios e superficie queimada

Para o período considerado o concello presenta unha media de 1,00 incendios/ano e 0,06 hectáreas/ano queimadas. O número de incendios forestais ocorridos foi de 10 lumes, queimando un total de 0,61 hectáreas, 0,22 arboradas e 0,39 rasas. Na seguinte táboa e gráfica amósanse os datos de superficies queimadas e o número de incendios ocorridos no período 2008-2017.



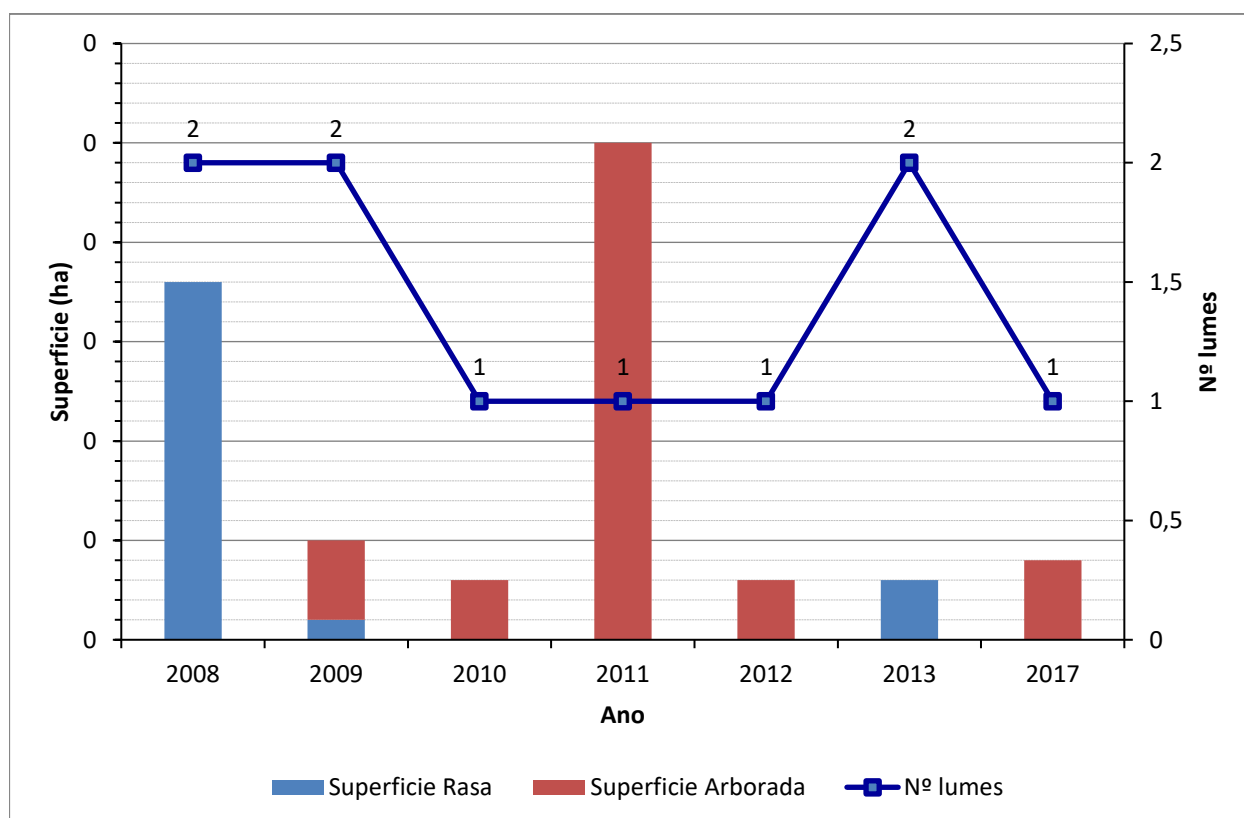
Parroquia	Ano	Nº	Superficie Arborada	Superficie Rasa	Superficie Total
Franza (Santiago)	2008	2	0,18	0,00	0,18
Meá (San Vicente)	2009	1	0,00	0,04	0,04
Mugardos (San Xulián)	2009	1	0,01	0,00	0,01
Franza (Santiago)	2010	1	0,00	0,03	0,03
Meá (San Vicente)	2011	1	0,00	0,25	0,25
Mugardos (San Xulián)	2012	1	0,00	0,03	0,03
Franza (Santiago)	2013	2	0,03	0,00	0,03
Meá (San Vicente)	2017	1	0,00	0,04	0,04
<b>TOTAL</b>		<b>10</b>	<b>0,22</b>	<b>0,39</b>	<b>0,61</b>

Táboa 3 Número de incendios e superficie queimada no período 2008-2017 (Fonte: Consellería do Medio Rural)

\*Superficie en hectáreas

Parroquia	TOTAL	2008	2009	2010	2011	2012	2013	2014	2015	2016	2017
Franza (Santiago)	5	2	0	1	0	0	2	0	0	0	0
Meá (San Vicente)	3	0	1	0	1	0	0	0	0	0	1
Mugardos (San Xulián)	2	0	1	0	0	1	0	0	0	0	0
<b>TOTAL</b>	<b>10</b>	<b>2</b>	<b>2</b>	<b>1</b>	<b>1</b>	<b>1</b>	<b>2</b>	<b>0</b>	<b>0</b>	<b>0</b>	<b>1</b>

Táboa 4 Distribución dos incendios no período 2008-2017 (Fonte: Consellería do Medio Rural)



Gráfica 1 Superficie queimada e número de incendios ocorridos no período 2008-2017 (Fonte: Elaboración propia)

### 3.1.2 Parroquias de Alta Actividade Incendiaria (PAAI)

Segundo a Lei 7/2012, do 28 de xuño, de montes de Galicia as parroquias de alta actividade incendiaria son aquelas parroquias incluídas en zonas declaradas como de alto risco que, polo número de incendios forestais reiterados ou pola súa gran virulencia, precisen medidas extraordinarias de prevención de incendios e de protección dos montes fronte aos impactos producidos por eles.

Nas parroquias de alta actividade incendiaria realizarase un seguimento exhaustivo de calquera actividade incluída no territorio e intensificaranse as actuacións de vixilancia e disuasión.

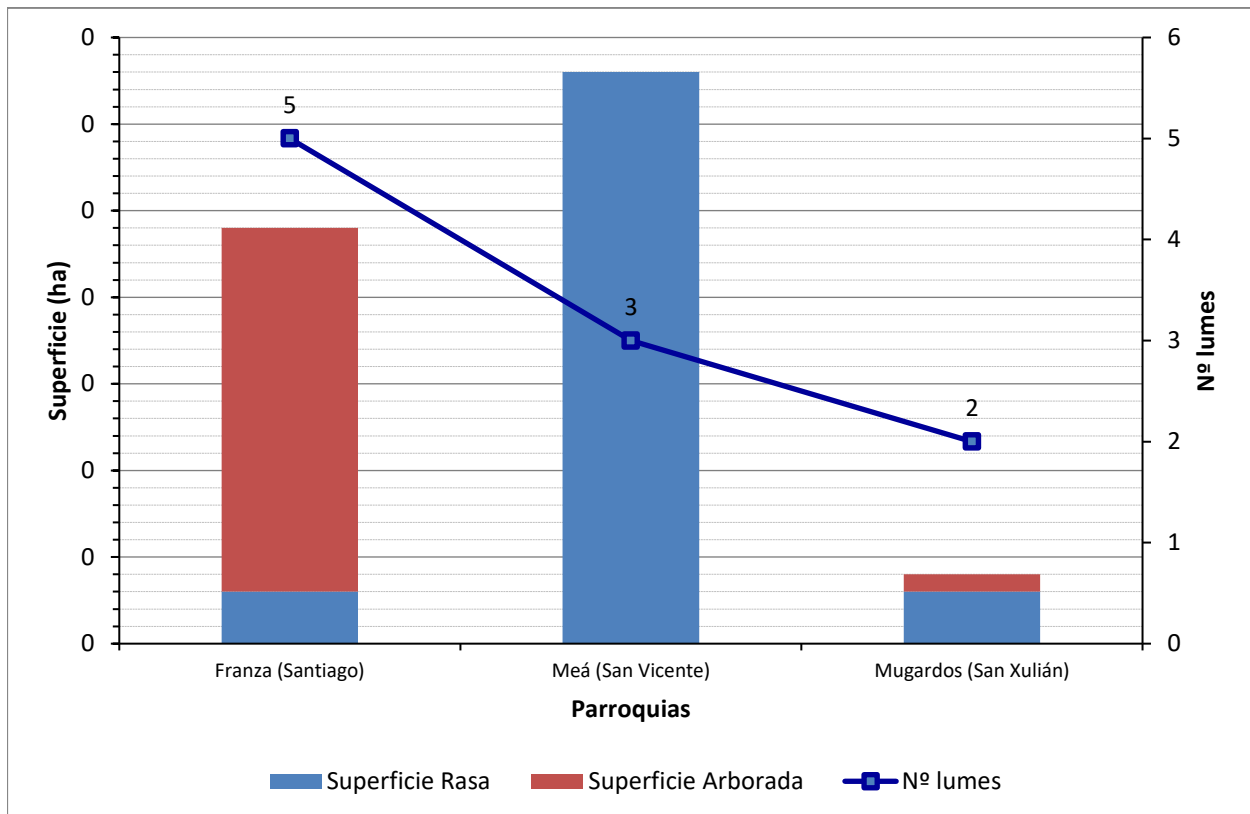
No concello de Mugardos non hai declarada ningunha parroquia de alta actividade incendiaria segundo o Plan de prevención e defensa contra os incendios forestais de Galicia (PLADIGA 2019)

Amósanse a continuación os datos desagregados por parroquias. Tal e como se pode apreciar, o maior número de incendios ocorre nas parroquias de Franza (Santiago) e Meá (San Vicente), sendo esta última a que presenta maior superficie queimada.

Parroquia	Nº	Superficie Arborada	Superficie Rasa	Superficie Total
Franza (Santiago)	5	0,21	0,03	0,24
Meá (San Vicente)	3	0,00	0,33	0,33
Mugardos (San Xulián)	2	0,01	0,03	0,04
<b>TOTAL</b>	<b>10</b>	<b>0,22</b>	<b>0,39</b>	<b>0,61</b>

Táboa 5 Número total de lumes por parroquia e superficie queimada no período 2008-2017 (Fonte: Consellería do Medio Rural)

\*Superficie en hectáreas



Gráfica 2 Superficie quemada e número de incendios forestais por parroquia para o período 2008-2017

### 3.1.3 Activación do PEIFOGA en situación 2

Segundo o establecido na Directriz básica de planificación de protección civil de emerxencia por incendios forestais (Real Decreto 893/2013, do 15 de novembro) e no PEIFOGA, a clasificación dos lumes depende do establecemento previo dun índice de gravidade potencial, en función do cal se declarará unha situación operativa.

Os índices de gravidade potencial dos lumes determínanse en función da topografía da zona, das dimensións do incendio, dos combustibles existentes, das características das masas forestais ameazadas, das infraestruturas de defensa contra incendios (devasas, rede viaria, reservas e puntos de auga etc.), das condicións meteorolóxicas reinantes (vento, temperatura, humidade relativa), das posibles ameazas potenciais para as persoas non relacionadas cos labores de extinción, da presenza de instalacións e infraestruturas sensibles (tendidos eléctricos, gasodutos, estradas principais...).

Os lumes clasifícanse segundo o seu nivel de gravidade potencial, mediante a seguinte escala:

- **Índice de gravidade potencial 0:** Referido a aquel incendio en que, na súa evolución máis desfavorable, non hai ameaza ningunha para aquelas persoas non relacionadas co dispositivo de extinción, nin para bens distintos aos de natureza forestal, e o dano forestal esperable é moi reducido (pola extensión do incendio ou polas características da masa afectada).
- **Índice de gravidade potencial 1:** Referido a aquel incendio en que, na súa evolución máis desfavorable, se prevé a necesidade de poñer en práctica medidas para a protección de persoas alleas ao dispositivo de extinción e existen bens illados ameazados de natureza non forestal (infraestruturas sensibles ou redes de subministracións), e o dano forestal esperable é considerable (pola extensión do incendio ou polas características da masa afectada).
- **Índice de gravidade potencial 2:** Referido a aquel incendio en que, na súa evolución máis desfavorable, se prevé unha ameaza seria dos núcleos de poboación ou das infraestruturas de especial importancia, e o dano forestal esperable é moi importante (pola extensión do incendio ou polas características da masa afectada), de xeito que se fai necesario adoptar inmediatamente medidas para a atención e o socorro da poboación ou para a protección dos bens.
- **Índice de gravidade potencial 3:** Referido a aquel incendio en que, unha vez apreciadas as circunstancias anteriores no seu índice máximo de gravidade, concorren outras sobre o dispositivo de extinción que imposibilitan continuar co labor encamiñado ao control do incendio.

O índice de gravidade potencial dos incendios establecerao o centro de coordinación central do SPDCIF, a proposta do director técnico de extinción.

A situación operativa dos plans será consecuencia dos danos ocorridos ou do dano potencial que, de forma técnica e realista, se prevé que pode chegar a ocasionar (índice de gravidade potencial) e da dispoñibilidade de medios e recursos dispostos, e teranse en conta ademais

outros criterios relativos a:

- A simultaneidade temporal e/ou a concentración espacial de conatos ou incendios forestais que poderían ter lugar nun espazo territorial determinado.
- A suficiencia, idoneidade e disposición dos medios e recursos cos que conte o plan para o control do incendio e/ou para a atención e o socorro da poboación afectada.
- A estacionalidade temporal, así como a activación e posta en servizo dos dispositivos de prevención e extinción de incendios forestais determinados nos plans.
- Outras circunstancias de índole administrativa por razón do espazo territorial afectado, ou pola intensidade e/ou a gravidade das consecuencias sobrevidas ou potenciais sobre as persoas e os seus bens.
- Calquera outra a criterio da autoridade a quen lle corresponda a dirección do plan activado correspondente.

Atendendo aos criterios anteriores, as situacións operativas do PEIFOGA son:

- **Situación 0:** Situación de emerxencia provocada por un ou varios incendios forestais que, na súa evolución previsible, poidan afectar só bens de natureza forestal e poidan ser controlados cos medios e recursos do propio plan local ou da comunidade autónoma, incluídos os medios do Estado, a condición de que estes últimos actúen dentro da súa zona de actuación preferente. A situación 0 corresponderá con carácter xeral a incendios con IGPO.
- **Situación 1:** Situación de emerxencia provocada por un ou varios incendios forestais que, na súa evolución previsible, poidan afectar gravemente bens forestais e, se é o caso, levemente a poboación e os bens de natureza non forestal e que poidan ser controlados cos medios e recursos do plan da comunidade autónoma, ou para cuxa extinción poida ser necesario que, a solicitude do órgano competente da comunidade autónoma e tras a valoración da Dirección Xeral de Protección Civil e Emerxencias do Ministerio do Interior ou da Dirección Xeral de Desenvolvemento Rural e Política Forestal do Ministerio de Agricultura, Alimentación e Medio Ambiente, segundo

corresponda, sexan incorporados medios extraordinarios.

O plan activarase en situación 1 para incendios IGP0 cando sexa necesaria a incorporación de medios extraordinarios, ou ben para incendios IGP1, declarados así porque o dano esperado é considerable, pola extensión do incendio ou polas características da masa afectada, pero nos que non é necesario poñer en práctica medidas de protección dirixidas á poboación allea ao dispositivo de extinción.

- **Situación 2:** Situación de emerxencia provocada por un ou varios incendios forestais que, na súa evolución previsible, poidan afectar gravemente a poboación e os bens de natureza non forestal, e que esixen a adopción inmediata de medidas de protección e socorro. Pode ser necesario que, a solicitude do órgano competente da comunidade autónoma, sexan incorporados medios extraordinarios ou que poden comportar situacións que deriven cara ao interese nacional.

O plan activarase en situación 2 para incendios IGP1 ou superiores cando a cualificación veña motivada pola afección á poboación e aos bens de natureza non forestal (vías principais de comunicación e redes principais de subministración) e sexa necesario adoptar medidas de protección dirixidas á poboación, tales como evacuación e/ou albergue.

A cualificación da situación operativa do plan será establecida polo director do plan a través do centro de coordinación central do SPDCIF para as situacións 0 e 1 e, polo delegado territorial da Xunta de Galicia na provincia que estea afectada polo lume, para a situación 2, a proposta do centro de coordinación central do SPDCIF. Esta cualificación poderá variar de acordo coa evolución do incendio. Así mesmo, a situación operativa 1 será comunicada ao organismo competente en materia de protección civil, a través do CAE112.

- **Situación 3:** Situación de emerxencia correspondente e consecutiva á declaración de emerxencia de interese nacional polo Ministerio do Interior. Efectuarase por propia iniciativa ou a instancia do conselleiro competente en materia de protección civil ou do

delegado do Goberno en Galicia.

En incendios IGP1, nos que se prevexa a necesidade de poñer en práctica medidas de protección á poboación allea ao dispositivo de extinción, podendo ser ou non necesarios a incorporación de medios extraordinarios, activarase o plan en situación 2.

O procedemento será o seguinte:

Unha vez determinada polo CCC, a proposta do director técnico de extinción, a necesidade de poñer en práctica de medidas de protección dirixidas á poboación, procederá a solicitar a declaración de situación 2 do PEIFOGA, e trasladará ao técnico de garda do sistema integrado de emerxencias o motivo da solicitude: persoas ou bens ameazados, posibilidade de evacuación, cortes de estradas, ferrocarril etc.

Unha vez declarada a situación 2, comunicarase a:

- Xefe/a do Servizo Provincial de Emerxencias, ou persoa que o substitúa.
- Alcalde/s dos concellos afectados.
- Delegación e Subdelegación do Goberno.
- Xefe/a Territorial de Presidencia.
- Xefe/a Territorial de Medio Rural.
- Dirección xeral de Emerxencias e Interior.
- Xerente de la Axencia Galega de Emerxencias.

E mobilizaranse os grupos operativos previstos, segundo as necesidades:

- Sanitaria.
- Apoio loxístico e seguridade.
- Medios de intervención non adscritos á situación 0 e 1.
- Medios extraordinarios, sempre a solicitude do CCC, segundo o determinado na situación 1.

Unha vez que o incendio deixe de poñer en perigo persoas e/ou bens de natureza non forestal, e cando o delegado territorial desactive a situación 2, o técnico de garda comunicarllo a:

- Alcalde do municipio.

- Xefe territorial de Presidencia.
- Xefe territorial de Medio Rural.
- Xefe de Emerxencias da provincia ou persoa que o substitúa.
- Delegación e Subdelegación do Goberno.
- CCC.

A desactivación da situación será transmitida aos responsables dos grupos operativos que fosen mobilizados.

Non foi activada a situación operativa 2 do PEIFOGA no período 2008-2017 en ningunha parroquia deste concello.

#### **4 XESTIÓN DA BIOMASA**

Segundo o *artigo 20 da Lei 3/2007, do 9 de abril, de prevención e defensa contra incendios forestais de Galicia*, a xestión da biomasa existente nos terreos forestais e nas zonas de influencia forestal é realizada a través de faixas, situadas en lugares estratéxicos, onde se procede á modificación ou á súa remoción total ou parcial, buscando a rotura da continuidade horizontal e vertical da biomasa presente.

##### **4.1 Definición das redes secundarias de faixas de xestión de biomasa**

As redes secundarias teñen un ámbito municipal e posúen a función prioritaria de protección dos núcleos poboacionais, das infraestruturas, dos equipamentos sociais, das zonas edificadas, dos parques e dos polígonos industriais (Art. 20.4).

- 1 Nos espazos previamente definidos como redes secundarias de faixas de xestión de biomasa nos plans municipais de prevención e defensa contra os incendios forestais será obrigatorio para as persoas que resulten responsables consonte o *artigo 21 ter* xestionar a biomasa vexetal, de acordo cos criterios estipulados nesta Lei e na súa normativa de desenvolvemento, nunha franxa de 50 metros:



- a Perimetral ao solo urbano, de núcleo rural e urbanizable, sen prexuízo do disposto na *disposición transitoria quinta*.
- 2 Con carácter xeral, na mesma franxa de 50 metros mencionada no número anterior non poderá haber árbores das especies sinaladas na *disposición adicional terceira*.
- 3 As distancias mencionadas neste artigo, mediranse, segundo os casos:
  - a. Desde o límite do solo urbano, de núcleo rural e urbanizable.
  - b. Desde os paramentos exteriores das edificacións, vivendas illadas e urbanizacións, ou os límites das súas instalacións anexas.
  - c. Desde o límite das instalacións no caso dos depósitos de lixo, gasolineras e parques e instalacións industriais.
  - d. Desde o peche perimetral no caso dos cámpings.

#### **4.1.1 Perimetral ao solo urbano, núcleo rural e urbanizable**

A Lei 2/2016, do 10 de febreiro, do solo de Galicia, no seu *artigo 15*, define os tipos de solo nos que os plans xerais de ordenación e os plans básicos municipais deberán clasificar o territorio municipal: urbano, de núcleo rural, urbanizable e rústico.

No *artigo 16* da citada Lei, di que os plans xerais e os plans básicos clasificarán como solo urbano os terreos que estean integrados na malla urbana existente, sempre que reúnan algún dos seguintes requisitos:

- a. Que contén con acceso rodado público e cos servizos de abastecemento de auga, evacuación de augas residuais e subministración de enerxía eléctrica, proporcionados mediante as correspondentes redes públicas ou pertencentes ás comunidades de usuarios reguladas pola lexislación sectorial de augas, e con características axeitadas para servir á edificación existente e á permitida polo plan.

Para estes efectos, os servizos construídos para a conexión dun sector de solo urbanizable, as estradas e as vías da concentración parcelaria non servirán de soporte para a clasificación como urbanos dos terreos adxacentes, agás cando estean integrados

na malla urbana.

- b. Que, aínda carecendo dalgúns dos servizos citados no punto anterior, estean comprendidos en áreas ocupadas pola edificación, polo menos nas dúas terceiras partes dos espazos aptos para ela, segundo a ordenación que o plan xeral ou o plan básico establezan.

O *artigo 27* di que constituirán o solo urbanizable os terreos que o planeamento considere necesarios e axeitados para permitir o crecemento da poboación e da actividade económica ou para completar a súa estrutura urbanística.

O *artigo 23* di que constitúen o solo de núcleo rural as áreas do territorio que serven de soporte a un asentamento de poboación singularizado, identificable e diferenciado administrativamente nos censos e padróns oficiais que o planeamento defina e delimite tendo en conta o número de edificacións, a densidade de vivenda, o seu grado de consolidación pola edificación e, de ser o caso, a tipoloxía tradicional da súa armazón e das edificacións existentes nel.

#### ***4.1.2 Arredor das edificacións destinadas ás persoas, vivendas illadas, urbanizacións, depósitos de lixo, cámpings, gasoleiras e parques e instalacións industriais situados a menos de 400 metros do monte e arredor das edificacións illadas destinadas ás persoas***

A maiores da franxa perimetral de 50 metros arredor dos solos urbano, de núcleo rural e urbanizable, xestionarase a biomasa:

- a. Arredor das edificacións destinadas ás persoas, vivendas illadas, urbanizacións, depósitos de lixo, cámpings, gasoleiras e parques e instalacións industriais situados a menos de 400 metros do monte.
- b. Arredor das edificacións illadas destinadas ás persoas en solo rústico situadas a máis de 400 metros do monte.

#### **4.2 Xestión da biomasa en pistas, vías, camiños, estradas de titularidade municipal**

As redes terciarias de faixas de xestión de biomasa localízanse nos terreos forestais e nas zonas de influencia forestal e están vinculadas ás infraestruturas de uso público, así como ás seguintes infraestruturas de prevención e defensa contra os incendios forestais: camiños, vías, pistas forestais, devasas, faixas auxiliares de pista, área cortalumes e outras infraestruturas ou construcións relacionadas coa prevención e defensa contra os incendios forestais.

É competencia dos concellos adoptar as medidas de prevención de incendios forestais que lles correspondan en relación ás faixas laterais das redes viarias da súa titularidade.

#### **4.3 Xestión da biomasa nos montes de titularidade municipal**

A clasificación dos montes por razón da súa titularidade, ven definida na *Lei 7/2012, de 28 de xuño, de montes de Galicia*, no seu *artigo 13*, sendo estes públicos ou privados.

Son montes públicos os pertencentes ás administracións públicas e a outras entidades de dereito público. O *artigo 14* os clasifica pola súa natureza xurídica, podendo ser de dominio público (ou demaniais) e patrimoniais.

Corresponderá ao concello a xestión da biomasa nos montes da súa titularidade.

#### **4.4 Relación de parcelas afectadas**

A relación de parcelas afectadas pola faixas secundarias de xestión de biomasa recóllese no Anexo I. Neste listado pódense consultar as referencias catastrais, a superficie total e a superficie de afección de cada una das parcelas. Estas están agrupadas polo número de plano no que aparecen representadas graficamente.

Dita relación poderá verse afectada pola modificación do parcelario ou por correccións ou actualizacións do presente Plan municipal de prevención e defensa contra os incendios forestais.



# **ANEXO**

## **RELACIÓN DE PARCELAS AFECTADAS**

Plano Nº <b>0021A-0602</b>	Referencia Catastral	Superficie (m <sup>2</sup> )	Superficie Afectada (m <sup>2</sup> )	Porcentaxe Afectada
	000500500NJ51B	591,76	511,72	86,47%
	000500600NJ51B	874,95	805,31	92,04%
	002400400NJ51D	581,13	99,34	17,09%
	002400500NJ51D	53,24	53,24	100,00%
	002500600NJ51D	64,36	64,36	100,00%
	15052A02500216	42757,72	7445,36	17,41%
	15052A02500217	8124,72	4126,68	50,79%
	15052A02500218	4198,63	4026,96	95,91%
	15052A02500219	16606,11	9889,88	59,56%
	15052A02500222	935,68	624,29	66,72%
	15052A02500223	323,54	219,27	67,77%
	15052A02500224	946,26	548,46	57,96%
	15052A02500226	403,00	271,40	67,34%
	15052A02500227	333,97	187,35	56,10%
	15052A02500229	976,24	669,67	68,60%
	15052A02500230	293,96	293,96	100,00%
	15052A02500231	775,34	651,73	84,06%
	15052A02500232	738,71	406,97	55,09%
	15052A02500235	349,80	349,80	100,00%
	15052A02500244	1759,78	1519,79	86,36%
	15052A02500247	123,61	123,61	100,00%
	15052A02500248	208,17	208,17	100,00%
	15052A02500249	580,89	580,89	100,00%
	15052A02500250	807,02	619,58	76,77%
	15052A02500252	1400,15	601,47	42,96%
	15052A02500253	2758,75	990,60	35,91%
	15052A02500265	9826,38	365,06	3,72%
	15052A02500279	2146,74	985,13	45,89%
	15052A02500290	2480,87	2231,89	89,96%
	15052A02500291	295,71	239,58	81,02%
	15052A02500292	661,91	661,91	100,00%
	15052A02500293	3009,27	2635,31	87,57%
	15052A02500301	472,24	452,03	95,72%
	15052A02500303	314,04	269,04	85,67%
	15052A02500304	386,55	306,91	79,40%
	15052A02500305	714,03	712,25	99,75%
	15052A02500306	617,11	617,11	100,00%
	15052A02500307	818,63	818,63	100,00%
	15052A02500321	535,35	535,35	100,00%
	15052A02500322	515,01	515,01	100,00%
	15052A02500329	254,96	254,96	100,00%
	15052A02500330	179,44	179,44	100,00%
	15052A02500332	15977,36	12488,38	78,16%
	15052A02500333	508,40	508,40	100,00%
	15052A02500335	41,19	41,19	100,00%

<b>Plano Nº 0021A-0602</b>	<b>Referencia Catastral</b>	<b>Superficie (m<sup>2</sup>)</b>	<b>Superficie Afectada (m<sup>2</sup>)</b>	<b>Porcentaxe Afectada</b>
	15052A02500337	276,34	276,34	100,00%
	15052A02500343	166,06	56,54	34,05%
	15052A02500344	283,20	119,60	42,23%
	15052A02500345	248,67	156,76	63,04%
	15052A02500346	1442,54	1442,54	100,00%
	15052A02500348	676,78	676,78	100,00%
	15052A02500349	760,01	760,01	100,00%
	15052A02500352	798,95	518,96	64,96%
	15052A02500353	668,70	136,79	20,46%
	15052A02500398	1598,55	1598,55	100,00%
	15052A02500400	718,33	557,62	77,63%
	15052A02500413	482,52	482,52	100,00%
	15052A02500419	1909,52	1909,52	100,00%
	15052A02500420	300,14	232,89	77,59%
	15052A02500421	420,29	420,29	100,00%
	15052A02500424	154,07	154,07	100,00%
	15052A02500434	216,02	160,90	74,48%
	15052A02500443	365,78	351,01	95,96%
	8826001NJ5182N	11403,91	3899,25	34,19%
	9123101NJ5192S	616,77	212,78	34,50%
	9125002NJ5192N	781,25	333,56	42,70%
	9125003NJ5192N	823,80	130,17	15,80%
	9125036NJ5192N	190,11	56,62	29,78%
	9125037NJ5192N	308,93	141,57	45,83%

Plano Nº <b>0021A-0603</b>	Referencia Catastral	Superficie (m <sup>2</sup> )	Superficie Afectada (m <sup>2</sup> )	Porcentaxe Afectada
	001000200NJ51B	177,00	177,00	100,00%
	15052A02500060	1787,77	941,35	52,65%
	15052A02500064	1046,54	1028,93	98,32%
	15052A02500065	850,43	435,53	51,21%
	15052A02500158	7481,58	938,19	12,54%
	15052A02500161	5525,17	1672,91	30,28%
	15052A02500169	1417,92	1334,22	94,10%
	15052A02500170	6003,14	3765,16	62,72%
	15052A02500171	2747,10	1772,42	64,52%
	15052A02500213	2554,76	892,58	34,94%
	15052A02500214	661,86	661,86	100,00%
	15052A02500215	50972,47	4707,96	9,24%
	15052A02500216	42757,72	7445,36	17,41%
	15052A02500217	8124,72	4126,68	50,79%
	15052A02500219	16606,11	9889,88	59,56%
	15052A02500338	98,62	98,62	100,00%
	15052A02500353	668,70	136,79	20,46%
	15052A02500355	3464,87	2104,13	60,73%
	15052A02500356	602,61	602,61	100,00%
	15052A02500357	1746,24	1011,83	57,94%
	15052A02500360	1575,04	825,02	52,38%
	15052A02500361	529,46	243,51	45,99%
	15052A02500362	639,29	249,45	39,02%
	15052A02500363	486,18	32,07	6,60%
	15052A02500364	570,03	57,30	10,05%
	15052A02500365	363,07	115,81	31,90%
	15052A02500366	949,60	775,24	81,64%
	15052A02500370	3630,33	3612,59	99,51%
	15052A02500371	1661,94	1661,13	99,95%
	15052A02500417	1325,00	1125,48	84,94%
	15052A02500419	1909,52	1909,52	100,00%
	15052A02500433	2319,59	2256,08	97,26%
	9117401NJ5191N	1490,86	16,93	1,14%
	9119006NJ5191N	1687,37	673,84	39,93%
	9119704NJ5191N	458,04	15,22	3,32%
	9119705NJ5191N	691,17	251,47	36,38%



Plano Nº <b>0021A-0702</b>	Referencia Catastral	Superficie (m <sup>2</sup> )	Superficie Afectada (m <sup>2</sup> )	Porcentaxe Afectada
	000101500NJ61A	139,11	139,11	100,00%
	000101600NJ61A	118,54	118,54	100,00%
	000200600NJ61A	209,04	209,04	100,00%
	000500300NJ51B	413,01	413,01	100,00%
	000500900NJ51B	299,32	299,32	100,00%
	001600100NJ61C	117,89	34,23	29,04%
	002100200NJ61C	223,00	166,11	74,49%
	002100300NJ61C	114,53	114,53	100,00%
	002100500NJ61C	151,53	151,53	100,00%
	002100600NJ61C	2,89	2,89	100,00%
	002101400NJ61C	112,08	112,08	100,00%
	0225023NJ6102S	896,55	128,85	14,37%
	0225034NJ6102S	1631,37	15,75	0,97%
	0225035NJ6102S	660,03	82,65	12,52%
	0225036NJ6102S	470,80	310,10	65,87%
	0225037NJ6102S	1590,97	38,59	2,43%
	0328020NJ6102N	1472,69	122,43	8,31%
	0624011NJ6102S	2670,79	1166,26	43,67%
	0624014NJ6102S	324,85	151,47	46,63%
	0626001NJ6102N	1257,33	132,77	10,56%
	0626007NJ6102N	235,93	141,86	60,13%
	0722002NJ6102S	1198,88	352,53	29,41%
	0821802NJ6102S	493,50	46,71	9,47%
	0824003NJ6102S	993,57	431,27	43,41%
	0924002NJ6102S	1863,40	711,95	38,21%
	0924003NJ6102S	725,37	86,54	11,93%
	0924004NJ6102S	454,05	454,05	100,00%
	0924005NJ6102S	1311,53	578,42	44,10%
	0924007NJ6102S	537,87	62,55	11,63%
	0924009NJ6102S	1100,85	71,77	6,52%
	1022006NJ6102S	2574,00	47,99	1,86%
	1022008NJ6102S	1598,73	90,77	5,68%
	1022028NJ6102S	1376,27	186,81	13,57%
	1222704NJ6112S	1553,47	388,16	24,99%
	1222705NJ6112S	1781,99	320,39	17,98%
	1222706NJ6112S	997,41	248,39	24,90%
	1222707NJ6112S	2068,29	434,37	21,00%
	1222708NJ6112S	1014,55	253,42	24,98%
	1222709NJ6112S	1179,84	200,46	16,99%
	1222710NJ6112S	2000,55	265,21	13,26%
	1222711NJ6112S	1211,68	102,75	8,48%
	1222712NJ6112S	4685,88	491,71	10,49%
	15052A01700001	3204,83	1317,63	41,11%
	15052A01700002	2165,16	686,47	31,71%
	15052A01700003	1070,02	1070,02	100,00%

Plano Nº <b>0021A-0702</b>	Referencia Catastral	Superficie (m <sup>2</sup> )	Superficie Afectada (m <sup>2</sup> )	Porcentaxe Afectada
	15052A01700005	808,05	808,05	100,00%
	15052A01700007	782,38	762,77	97,49%
	15052A01700010	2311,85	2311,85	100,00%
	15052A01700012	1311,77	810,55	61,79%
	15052A01700014	1002,80	450,82	44,96%
	15052A01700015	4943,45	4860,27	98,32%
	15052A01700016	2331,85	690,16	29,60%
	15052A01700017	813,17	52,97	6,51%
	15052A01700018	796,68	508,26	63,80%
	15052A01700025	3294,24	73,07	2,22%
	15052A01700026	1930,88	1745,71	90,41%
	15052A01700035	4674,39	1638,54	35,05%
	15052A01700039	1071,95	856,65	79,91%
	15052A01700040	3362,17	2150,71	63,97%
	15052A01700041	1160,79	1160,79	100,00%
	15052A01700043	28898,94	11948,59	41,35%
	15052A01700044	1243,42	1243,42	100,00%
	15052A01700331	3362,55	2906,34	86,43%
	15052A01700338	10978,81	9596,91	87,41%
	15052A01700569	1886,97	506,51	26,84%
	15052A01800008	606,70	562,11	92,65%
	15052A01800015	596,53	596,34	99,97%
	15052A01800016	636,85	636,85	100,00%
	15052A01800017	609,64	216,09	35,45%
	15052A01800018	1354,39	1354,39	100,00%
	15052A01800019	379,36	379,36	100,00%
	15052A01800020	273,64	256,28	93,65%
	15052A01800021	222,08	204,25	91,97%
	15052A01800022	843,27	836,88	99,24%
	15052A01800023	2690,24	2517,62	93,58%
	15052A01800024	561,96	354,95	63,16%
	15052A01800025	1030,62	725,53	70,40%
	15052A01800026	1269,32	1122,13	88,40%
	15052A01800027	2534,09	2534,09	100,00%
	15052A01800028	1283,03	1283,02	100,00%
	15052A01800045	646,05	208,58	32,28%
	15052A01800047	1045,71	956,25	91,44%
	15052A01800048	2735,32	2582,28	94,41%
	15052A01800057	4217,86	4080,12	96,73%
	15052A01800058	2952,23	2735,45	92,66%
	15052A01800076	1136,26	1102,70	97,05%
	15052A01800077	903,68	903,68	100,00%
	15052A01800078	1453,96	1356,05	93,27%
	15052A01800084	1212,41	1155,85	95,34%
	15052A01800085	1035,31	919,91	88,85%

Plano Nº <b>0021A-0702</b>	Referencia Catastral	Superficie (m <sup>2</sup> )	Superficie Afectada (m <sup>2</sup> )	Porcentaxe Afectada
	15052A01800086	479,11	358,78	74,88%
	15052A01800087	865,37	606,59	70,10%
	15052A01800088	1614,40	1384,04	85,73%
	15052A01800159	4530,57	4378,01	96,63%
	15052A01800160	1007,85	1007,85	100,00%
	15052A01800161	667,20	667,18	100,00%
	15052A01800162	1792,45	1590,73	88,75%
	15052A01800163	561,63	417,36	74,31%
	15052A01800165	2319,07	2142,74	92,40%
	15052A01800166	426,05	426,05	100,00%
	15052A01800167	441,20	441,08	99,97%
	15052A01800168	939,37	906,55	96,51%
	15052A01800194	1899,29	1899,17	99,99%
	15052A01800195	731,45	682,50	93,31%
	15052A01800196	1193,47	1024,99	85,88%
	15052A01800197	840,44	750,36	89,28%
	15052A01800198	2208,43	1270,48	57,53%
	15052A01800199	2048,40	302,71	14,78%
	15052A01800200	594,73	473,22	79,57%
	15052A01800201	6731,78	6518,17	96,83%
	15052A01800202	6921,93	6915,95	99,91%
	15052A01800208	947,49	947,49	100,00%
	15052A01800209	138,14	138,14	100,00%
	15052A01800210	94,57	94,57	100,00%
	15052A01800211	219,92	219,91	100,00%
	15052A01800215	607,47	599,01	98,61%
	15052A01800369	936,13	936,13	100,00%
	15052A01800370	5792,91	4164,46	71,89%
	15052A01800371	7309,75	6568,76	89,86%
	15052A01800372	1328,90	1328,90	100,00%
	15052A01800373	1523,71	1499,81	98,43%
	15052A01800374	243,43	243,43	100,00%
	15052A01800375	457,33	457,33	100,00%
	15052A01800376	509,72	509,72	100,00%
	15052A01800387	745,85	745,85	100,00%
	15052A01800388	3367,30	1410,35	41,88%
	15052A01800389	2006,92	2006,30	99,97%
	15052A01800419	1078,16	735,58	68,23%
	15052A01800420	572,23	543,58	94,99%
	15052A01800421	5545,72	5220,07	94,13%
	15052A01800424	51,43	51,43	100,00%
	15052A01800425	5483,93	3989,97	72,76%
	15052A01800426	898,27	898,27	100,00%
	15052A01800427	1250,97	1188,28	94,99%
	15052A01800428	986,24	965,20	97,87%

Plano Nº <b>0021A-0702</b>	Referencia Catastral	Superficie (m <sup>2</sup> )	Superficie Afectada (m <sup>2</sup> )	Porcentaxe Afectada
	15052A01800430	705,14	705,14	100,00%
	15052A01800431	6827,61	6370,82	93,31%
	15052A01800544	2278,89	2271,31	99,67%
	15052A01800545	2227,68	1907,03	85,61%
	15052A01800546	914,72	914,72	100,00%
	15052A01800547	575,08	529,17	92,02%
	15052A01800551	1400,87	1393,84	99,50%
	15052A01800552	259,36	259,35	100,00%
	15052A01800553	840,23	837,34	99,66%
	15052A01800554	814,76	814,76	100,00%
	15052A01900009	1387,36	1352,53	97,49%
	15052A01900010	1119,87	991,88	88,57%
	15052A01900011	251,06	245,98	97,98%
	15052A01900012	202,02	193,92	95,99%
	15052A02300019	1387,09	1380,93	99,56%
	15052A02300020	2727,01	2725,51	99,95%
	15052A02300021	5469,78	3503,24	64,05%
	15052A02300022	8378,29	5379,89	64,21%
	15052A02300034	786,72	786,72	100,00%
	15052A02300079	1187,16	1184,51	99,78%
	15052A02300080	890,00	880,55	98,94%
	15052A02300081	401,46	377,31	93,98%
	15052A02300082	72,16	72,16	100,00%
	15052A02300086	1078,15	1056,69	98,01%
	15052A02300097	4032,99	3613,63	89,60%
	15052A02300098	967,39	692,78	71,61%
	15052A02300139	2678,96	2678,68	99,99%
	15052A02300142	2170,86	260,07	11,98%
	15052A02300143	774,95	755,31	97,47%
	15052A02300144	595,64	595,64	100,00%
	15052A02300145	1186,13	1186,09	100,00%
	15052A02500294	433,32	405,88	93,67%
	15052A02500296	444,22	444,22	100,00%
	15052A02500298	267,45	267,45	100,00%
	15052A02500301	472,24	452,03	95,72%
	15052A02500303	314,04	269,04	85,67%
	15052A02500304	386,55	306,91	79,40%
	15052A02500317	652,62	618,61	94,79%
	15052A02500318	659,04	659,04	100,00%
	15052A02500319	824,98	824,98	100,00%
	15052A02500320	591,32	591,32	100,00%
	15052A02500321	535,35	535,35	100,00%
	15052A02500322	515,01	515,01	100,00%
	15052A02500323	153,59	153,59	100,00%
	15052A02500324	248,49	248,49	100,00%

Plano Nº <b>0021A-0702</b>	Referencia Catastral	Superficie (m <sup>2</sup> )	Superficie Afectada (m <sup>2</sup> )	Porcentaxe Afectada
	15052A02500327	258,02	258,00	99,99%
	15052A02500339	380,03	380,03	100,00%
	15052A02500340	470,31	470,24	99,99%
	15052A02500425	115,10	115,10	100,00%
	1926001NJ6112S	161143,89	742,84	0,46%
	1926002NJ6112S	33816,52	1171,59	3,46%
	9123101NJ5192S	616,77	212,78	34,50%
	9125002NJ5192N	781,25	333,56	42,70%
	9125003NJ5192N	823,80	130,17	15,80%
	9125034NJ5192N	4114,51	786,20	19,11%
	9127801NJ5192N	845,64	302,49	35,77%
	9824407NJ5192S	268,92	214,58	79,79%
	9824408NJ5192S	7,58	7,58	100,00%
	9825906NJ5192N	470,07	217,91	46,36%
	9922101NJ6192S	7855,01	169,55	2,16%
	9922103NJ6192S	5041,57	191,31	3,79%
	9924008NJ5192S	983,83	565,68	57,50%

Plano Nº <b>0021A-0703</b>	Referencia Catastral	Superficie (m <sup>2</sup> )	Superficie Afectada (m <sup>2</sup> )	Porcentaxe Afectada
	000501100NJ51B	7,00	7,00	100,00%
	000501200NJ51B	13,40	13,40	100,00%
	000501400NJ51B	36,03	36,03	100,00%
	000601700NJ61A	134,25	134,25	100,00%
	000601800NJ61A	71,48	71,48	100,00%
	000700500NJ61A	53,99	53,99	100,00%
	000700600NJ61A	862,29	862,29	100,00%
	000700700NJ61A	189,51	189,51	100,00%
	000700800NJ61A	93,23	93,23	100,00%
	0008005NJ6100N	178,50	113,66	63,67%
	0008006NJ6100N	78,84	52,41	66,47%
	0008007NJ6100N	133,60	93,25	69,80%
	000800800NJ61A	153,14	57,70	37,68%
	0008008NJ6100N	61,50	48,10	78,22%
	000800900NJ61A	127,78	9,73	7,61%
	0008009NJ6100N	89,99	72,09	80,11%
	0008012NJ6100N	562,62	251,07	44,63%
	0008013NJ6100N	466,44	178,81	38,33%
	0008014NJ6100N	512,42	178,26	34,79%
	000801500NJ61A	51,02	51,02	100,00%
	0008015NJ6100N	6259,17	415,48	6,64%
	000801600NJ61A	56,97	56,97	100,00%
	0008016NJ6100N	1505,63	491,20	32,62%
	0008017NJ6100N	503,19	107,12	21,29%
	0008018NJ6100N	575,59	119,18	20,71%
	000801900NJ61A	162,71	162,71	100,00%
	0008019NJ6100N	867,41	468,53	54,02%
	0008021NJ6100N	914,40	84,76	9,27%
	001000700NJ51B	107,36	107,36	100,00%
	001002200NJ51B	167,34	167,34	100,00%
	001002300NJ51B	83,61	41,75	49,93%
	001002700NJ51B	168,20	168,20	100,00%
	001002800NJ51B	122,21	122,21	100,00%
	001100700NJ61A	146,01	146,01	100,00%
	001101100NJ61A	252,23	127,26	50,45%
	001101600NJ61A	242,38	87,19	35,97%
	001101900NJ61A	656,67	425,58	64,81%
	001102200NJ61A	16374,42	12543,59	76,60%
	001102400NJ61A	945,92	779,19	82,37%
	001102800NJ61A	61,53	61,53	100,00%
	001102900NJ61A	200,35	95,33	47,58%
	001103100NJ61A	153,64	153,64	100,00%
	001200900NJ61A	85,45	40,52	47,42%
	001201800NJ61A	761,91	421,38	55,31%
	001202300NJ61A	133,48	133,48	100,00%

Plano Nº <b>0021A-0703</b>	Referencia Catastral	Superficie (m <sup>2</sup> )	Superficie Afectada (m <sup>2</sup> )	Porcentaxe Afectada
	001202400NJ61A	103,46	103,46	100,00%
	001251900NJ61A	186,52	14,17	7,60%
	0015010NJ6101N	943,53	130,04	13,78%
	001599500NJ51B	225,65	140,22	62,14%
	001600100NJ61A	171,85	104,86	61,02%
	0016001NJ5191N	440,78	330,51	74,98%
	001600500NJ61A	1877,32	1569,76	83,62%
	0016005NJ5191N	3523,70	2112,22	59,94%
	0016006NJ5191N	1999,66	1055,87	52,80%
	0016010NJ5191N	1744,82	341,17	19,55%
	0016011NJ5191N	729,84	596,76	81,77%
	0016012NJ5191N	1603,54	709,86	44,27%
	001655100NJ61A	19,79	19,79	100,00%
	0016708NJ6101N	2187,14	90,73	4,15%
	001700400NJ61A	265,81	35,65	13,41%
	002000400NJ51B	130,38	130,38	100,00%
	002302500NJ61A	1821,48	1745,66	95,84%
	0112804NJ6102S	2178,69	1091,52	50,10%
	0112805NJ6102S	1039,36	131,36	12,64%
	0112806NJ6102S	981,16	151,76	15,47%
	0112810NJ6102S	2585,05	1896,66	73,37%
	0112811NJ6102S	1454,70	258,25	17,75%
	0207803NJ6100N	2297,94	200,44	8,72%
	0207805NJ6100N	483,43	72,39	14,97%
	0208402NJ6100N	6420,12	1785,07	27,80%
	0208403NJ6100N	4628,97	779,77	16,85%
	0208404NJ6100N	1440,18	469,70	32,61%
	0209205NJ6100N	773,45	61,22	7,92%
	0209206NJ6100N	287,05	219,96	76,63%
	0212004NJ6101N	704,16	190,28	27,02%
	0419011NJ6101N	2179,00	663,14	30,43%
	0419012NJ6101N	2179,00	665,31	30,53%
	0419022NJ6101N	264,70	68,72	25,96%
	0514905NJ6101S	3278,49	84,25	2,57%
	0517203NJ6101N	875,95	39,90	4,56%
	0517204NJ6101N	3028,16	1523,58	50,31%
	0517205NJ6101N	2977,13	1451,01	48,74%
	0517207NJ6101N	2482,93	1207,32	48,62%
	0517208NJ6101N	2090,59	94,45	4,52%
	0517209NJ6101N	2675,13	259,40	9,70%
	0517212NJ6101N	999,58	128,22	12,83%
	0517213NJ6101N	2111,11	861,39	40,80%
	0614301NJ6101S	3836,27	29,62	0,77%
	0614302NJ6101S	3258,29	433,19	13,30%
	0614303NJ6101S	997,83	226,49	22,70%

Plano Nº <b>0021A-0703</b>	Referencia Catastral	Superficie (m <sup>2</sup> )	Superficie Afectada (m <sup>2</sup> )	Porcentaxe Afectada
	0614304NJ6101S	1088,49	270,81	24,88%
	0614305NJ6101S	1229,30	358,46	29,16%
	0614306NJ6101S	3835,81	2137,65	55,73%
	0720002NJ6102S	2629,42	443,07	16,85%
	0720014NJ6102S	1594,48	647,39	40,60%
	0722016NJ6102S	1142,40	724,89	63,45%
	0722019NJ6102S	1952,43	131,48	6,73%
	0722023NJ6102S	1116,08	89,59	8,03%
	0722037NJ6102S	4351,07	2818,98	64,79%
	0821802NJ6102S	493,50	46,71	9,47%
	0916015NJ6101N	5167,06	315,39	6,10%
	0916017NJ6101N	1766,76	363,79	20,59%
	0919801NJ6101N	673,65	175,36	26,03%
	0919802NJ6101N	1339,34	227,96	17,02%
	0919807NJ6101N	80,80	59,50	73,63%
	0919808NJ6101N	744,09	162,20	21,80%
	1015103NJ6101N	2074,61	1495,63	72,09%
	1015109NJ6101N	1261,03	922,74	73,17%
	1022008NJ6102S	1598,73	90,77	5,68%
	1022013NJ6102S	1582,42	196,86	12,44%
	1022018NJ6102S	671,72	37,26	5,55%
	1022020NJ6102S	1645,09	182,12	11,07%
	1022024NJ6102S	637,58	11,70	1,84%
	1022028NJ6102S	1376,27	186,81	13,57%
	1022029NJ6102S	1016,23	117,20	11,53%
	1022030NJ6102S	1377,44	344,36	25,00%
	1022031NJ6102S	1193,07	66,45	5,57%
	1022032NJ6102S	844,89	51,04	6,04%
	1116003NJ6111N	1450,00	36,39	2,51%
	1315009NJ6111S	8685,91	304,94	3,51%
	1315011NJ6111S	956,44	158,14	16,53%
	1315013NJ6111S	2586,40	200,39	7,75%
	1315024NJ6111S	1740,01	486,47	27,96%
	1315025NJ6111S	2473,50	1872,63	75,71%
	1315026NJ6111S	3157,51	1983,81	62,83%
	1315028NJ6111S	3144,75	1570,96	49,96%
	1315029NJ6111S	3727,35	1615,20	43,33%
	1421024NJ6112S	1374,72	55,60	4,04%
	1421039NJ6112S	2355,06	46,50	1,97%
	1421041NJ6112S	7409,34	246,55	3,33%
	15052A01200043	1226,34	1226,34	100,00%
	15052A01200045	2735,64	2414,49	88,26%
	15052A01200046	8263,74	18,76	0,23%
	15052A01200051	2965,28	473,93	15,98%
	15052A01200063	1346,03	1219,91	90,63%



Plano Nº <b>0021A-0703</b>	Referencia Catastral	Superficie (m <sup>2</sup> )	Superficie Afectada (m <sup>2</sup> )	Porcentaxe Afectada
	15052A01200570	2901,60	145,08	5,00%
	15052A01300037	980,76	940,36	95,88%
	15052A01300038	864,81	843,91	97,58%
	15052A01300039	856,68	102,06	11,91%
	15052A01300041	151,59	5,43	3,58%
	15052A01300042	2128,52	336,76	15,82%
	15052A01300047	1428,21	119,04	8,34%
	15052A01300060	1444,01	88,44	6,12%
	15052A01300063	760,38	34,86	4,58%
	15052A01300064	809,08	134,84	16,67%
	15052A01300065	1768,28	963,12	54,47%
	15052A01300066	1678,64	1671,40	99,57%
	15052A01300067	1358,72	1322,27	97,32%
	15052A01300068	1856,14	383,70	20,67%
	15052A01300096	434,95	336,40	77,34%
	15052A01300097	289,51	172,88	59,72%
	15052A01300098	1313,79	84,06	6,40%
	15052A01300100	1344,31	1337,47	99,49%
	15052A01300101	401,91	401,91	100,00%
	15052A01300102	914,47	914,47	100,00%
	15052A01300104	1307,16	677,76	51,85%
	15052A01300105	1226,82	531,80	43,35%
	15052A01300106	2129,18	239,24	11,24%
	15052A01300111	4731,23	3824,24	80,83%
	15052A01300112	2241,66	2142,74	95,59%
	15052A01300130	17056,95	9821,46	57,58%
	15052A01300134	2291,62	2264,41	98,81%
	15052A01300135	1114,15	342,75	30,76%
	15052A01300137	2128,56	2100,98	98,70%
	15052A01300138	7631,57	1878,92	24,62%
	15052A01300146	2865,88	915,12	31,93%
	15052A01300184	3951,86	2220,14	56,18%
	15052A01300186	756,71	485,33	64,14%
	15052A01300187	1215,08	1025,42	84,39%
	15052A01300188	3679,74	3661,91	99,52%
	15052A01300189	1730,88	1260,70	72,84%
	15052A01300190	1674,73	1077,98	64,37%
	15052A01300192	5078,63	796,47	15,68%
	15052A01300193	1390,82	1390,82	100,00%
	15052A01300194	1296,65	1296,65	100,00%
	15052A01300195	1262,35	1262,35	100,00%
	15052A01300196	1537,20	1336,64	86,95%
	15052A01300197	503,36	503,36	100,00%
	15052A01300198	1986,26	1986,26	100,00%
	15052A01300199	733,33	162,97	22,22%

Plano Nº <b>0021A-0703</b>	Referencia Catastral	Superficie (m <sup>2</sup> )	Superficie Afectada (m <sup>2</sup> )	Porcentaxe Afectada
	15052A01300200	1187,24	948,88	79,92%
	15052A01300204	913,98	32,56	3,56%
	15052A01300205	667,49	394,28	59,07%
	15052A01300206	1249,29	1174,52	94,01%
	15052A01300207	1585,38	1410,18	88,95%
	15052A01300208	580,11	435,03	74,99%
	15052A01300209	769,09	430,47	55,97%
	15052A01300210	732,23	83,95	11,46%
	15052A01300212	766,19	199,26	26,01%
	15052A01300213	687,55	652,54	94,91%
	15052A01300214	1957,93	1638,45	83,68%
	15052A01300215	595,25	8,32	1,40%
	15052A01300220	2125,22	658,63	30,99%
	15052A01300222	2121,90	638,59	30,10%
	15052A01300223	1538,63	1289,77	83,83%
	15052A01300225	660,95	626,91	94,85%
	15052A01300226	667,58	650,93	97,51%
	15052A01300227	824,41	800,39	97,09%
	15052A01300228	1071,86	1071,86	100,00%
	15052A01300229	511,03	511,03	100,00%
	15052A01300230	979,40	926,44	94,59%
	15052A01300251	1899,09	559,36	29,45%
	15052A01400234	7324,28	3339,83	45,60%
	15052A01600012	644,36	57,35	8,90%
	15052A01600013	688,65	648,50	94,17%
	15052A01600014	239,99	237,61	99,01%
	15052A01600015	4514,87	3901,92	86,42%
	15052A01600016	491,47	491,47	100,00%
	15052A01600017	1356,84	1355,90	99,93%
	15052A01600018	3347,00	468,13	13,99%
	15052A01600023	5694,59	813,69	14,29%
	15052A01600028	771,70	294,21	38,13%
	15052A01600029	1945,86	1247,38	64,10%
	15052A01600031	456,89	336,27	73,60%
	15052A01600032	500,09	388,18	77,62%
	15052A01600110	3323,79	3245,81	97,65%
	15052A01600119	855,50	88,95	10,40%
	15052A01600120	536,17	80,57	15,03%
	15052A01600121	518,21	85,85	16,57%
	15052A01600122	548,30	89,08	16,25%
	15052A01600144	1330,85	1286,90	96,70%
	15052A01600145	919,45	919,45	100,00%
	15052A01600146	666,18	639,37	95,98%
	15052A01600147	1358,34	540,89	39,82%
	15052A01600148	824,61	286,66	34,76%

Plano Nº <b>0021A-0703</b>	Referencia Catastral	Superficie (m <sup>2</sup> )	Superficie Afectada (m <sup>2</sup> )	Porcentaxe Afectada
	15052A01600149	2581,40	335,20	12,99%
	15052A01600151	1766,38	1625,01	92,00%
	15052A01600152	2010,33	2010,33	100,00%
	15052A01600154	724,89	724,89	100,00%
	15052A01600155	1101,94	1101,94	100,00%
	15052A01600156	248,58	63,78	25,66%
	15052A01600183	1876,62	65,24	3,48%
	15052A01600184	1272,02	460,35	36,19%
	15052A01600185	916,66	707,29	77,16%
	15052A01600186	859,03	852,97	99,29%
	15052A01600187	1542,32	1542,32	100,00%
	15052A01600188	626,27	626,27	100,00%
	15052A01600189	885,96	885,96	100,00%
	15052A01600190	485,27	485,27	100,00%
	15052A01600197	919,84	55,76	6,06%
	15052A01600198	1951,19	1325,43	67,93%
	15052A01600199	2712,97	2683,78	98,92%
	15052A01600210	796,12	776,49	97,53%
	15052A01600211	3018,23	1243,44	41,20%
	15052A01600238	1101,54	6,74	0,61%
	15052A01600239	400,09	184,65	46,15%
	15052A01600247	511,94	445,41	87,00%
	15052A01600248	1669,72	1383,06	82,83%
	15052A01600249	1535,41	243,60	15,87%
	15052A01600256	2334,55	47,00	2,01%
	15052A01600257	4762,98	2416,46	50,73%
	15052A01600260	793,62	506,24	63,79%
	15052A01600261	382,58	382,58	100,00%
	15052A01600262	1443,51	1443,51	100,00%
	15052A01600263	1467,80	1467,80	100,00%
	15052A01600264	978,31	942,28	96,32%
	15052A01600265	635,75	522,08	82,12%
	15052A01600266	6249,42	5073,84	81,19%
	15052A01600268	644,19	277,75	43,12%
	15052A01600270	770,82	770,82	100,00%
	15052A01600271	644,03	644,02	100,00%
	15052A01600272	675,73	671,77	99,41%
	15052A01600273	786,83	786,83	100,00%
	15052A01600274	425,01	425,01	100,00%
	15052A01600277	7331,27	929,54	12,68%
	15052A01600284	10839,43	200,76	1,85%
	15052A01600288	1905,47	568,27	29,82%
	15052A01600289	12736,27	10528,84	82,67%
	15052A01600295	243,46	241,28	99,10%
	15052A01600296	2015,72	1933,88	95,94%

Plano Nº <b>0021A-0703</b>	Referencia Catastral	Superficie (m <sup>2</sup> )	Superficie Afectada (m <sup>2</sup> )	Porcentaxe Afectada
	15052A01600297	840,35	19,45	2,31%
	15052A01600302	309,89	58,85	18,99%
	15052A01600303	240,56	229,18	95,27%
	15052A01600304	1170,48	1149,32	98,19%
	15052A01600306	572,55	20,48	3,58%
	15052A01600307	2595,79	2221,94	85,60%
	15052A01600308	2892,62	2718,02	93,96%
	15052A01600310	3524,41	3431,95	97,38%
	15052A01600311	1124,04	1073,88	95,54%
	15052A01600312	369,31	310,96	84,20%
	15052A01600331	1618,73	1618,73	100,00%
	15052A01600332	1453,92	1371,00	94,30%
	15052A01600333	1820,69	1820,69	100,00%
	15052A01600334	392,17	392,17	100,00%
	15052A01600335	396,20	236,62	59,72%
	15052A01600338	1546,45	1422,94	92,01%
	15052A01600341	592,16	592,16	100,00%
	15052A01600343	2280,02	2122,25	93,08%
	15052A01600344	280,01	280,01	100,00%
	15052A01600345	270,22	270,22	100,00%
	15052A01600346	792,68	674,25	85,06%
	15052A01600347	2027,81	1775,58	87,56%
	15052A01600348	2455,25	2351,83	95,79%
	15052A01600350	3341,16	2785,39	83,37%
	15052A01600352	1426,56	28,73	2,01%
	15052A01600353	2269,55	109,42	4,82%
	15052A01600402	2770,60	1547,91	55,87%
	15052A01600403	801,97	801,97	100,00%
	15052A01600404	1610,17	599,18	37,21%
	15052A01600405	1015,77	517,92	50,99%
	15052A01600410	1324,39	293,93	22,19%
	15052A01600411	1036,89	425,13	41,00%
	15052A01600412	982,75	528,66	53,79%
	15052A01600413	769,01	454,17	59,06%
	15052A01600414	729,40	402,39	55,17%
	15052A01600415	1074,83	1074,83	100,00%
	15052A01600416	1999,27	959,62	48,00%
	15052A01600417	727,63	725,54	99,71%
	15052A01600418	6090,91	3012,34	49,46%
	15052A01600419	310,00	310,00	100,00%
	15052A01600458	44001,34	2360,33	5,36%
	15052A01600471	809,40	809,40	100,00%
	15052A01600472	290,06	290,06	100,00%
	15052A01600473	812,35	812,35	100,00%
	15052A01600474	1365,81	1365,81	100,00%

Plano Nº <b>0021A-0703</b>	Referencia Catastral	Superficie (m <sup>2</sup> )	Superficie Afectada (m <sup>2</sup> )	Porcentaxe Afectada
	15052A01600475	7745,14	5800,49	74,89%
	15052A01600476	642,54	642,54	100,00%
	15052A01600477	825,04	825,04	100,00%
	15052A01600485	1474,78	92,02	6,24%
	15052A01600487	328,15	84,08	25,62%
	15052A01600488	443,67	108,55	24,47%
	15052A01600489	2250,22	776,49	34,51%
	15052A01600491	786,02	259,14	32,97%
	15052A01600492	893,59	203,31	22,75%
	15052A01600497	379,06	220,16	58,08%
	15052A01600498	258,67	258,67	100,00%
	15052A01600499	172,29	172,29	100,00%
	15052A01600500	941,57	770,02	81,78%
	15052A01600501	3822,24	663,63	17,36%
	15052A01600523	1417,32	399,62	28,20%
	15052A01600524	4469,55	2861,17	64,01%
	15052A01600525	1973,86	1499,54	75,97%
	15052A01600526	1102,35	1102,35	100,00%
	15052A01600527	1476,37	359,77	24,37%
	15052A01600528	478,33	478,33	100,00%
	15052A01600529	691,20	691,20	100,00%
	15052A01600530	1349,57	567,76	42,07%
	15052A01600531	1412,47	465,69	32,97%
	15052A01600532	709,60	8,75	1,23%
	15052A01600533	915,92	404,60	44,17%
	15052A01600534	1696,52	530,37	31,26%
	15052A01600541	2505,87	2494,29	99,54%
	15052A01600542	573,68	446,71	77,87%
	15052A01600543	640,27	271,25	42,37%
	15052A01600544	1544,18	1504,14	97,41%
	15052A01600546	316,03	45,38	14,36%
	15052A01600547	1731,53	787,33	45,47%
	15052A01600548	1260,26	521,01	41,34%
	15052A01600549	366,57	145,40	39,67%
	15052A01600550	1060,04	478,11	45,10%
	15052A01600551	2823,70	1065,51	37,73%
	15052A01600552	559,88	220,45	39,37%
	15052A01600553	588,51	61,68	10,48%
	15052A01600554	921,47	471,82	51,20%
	15052A01600555	3459,79	2831,33	81,84%
	15052A01600556	699,13	669,51	95,76%
	15052A01600563	187,71	187,71	100,00%
	15052A01600564	136,42	136,42	100,00%
	15052A01600565	178,38	178,38	100,00%
	15052A01600567	792,62	579,66	73,13%

Plano Nº <b>0021A-0703</b>	Referencia Catastral	Superficie (m <sup>2</sup> )	Superficie Afectada (m <sup>2</sup> )	Porcentaxe Afectada
	15052A01600572	2669,38	2381,71	89,22%
	15052A01600576	4019,77	3711,35	92,33%
	15052A01600578	1073,28	1038,33	96,74%
	15052A01600583	591,80	591,80	100,00%
	15052A01600584	758,71	758,71	100,00%
	15052A01600588	365,12	30,65	8,39%
	15052A01600590	846,35	466,90	55,17%
	15052A01600592	830,17	107,41	12,94%
	15052A01600593	217,26	52,78	24,29%
	15052A01700329	30899,87	5122,98	16,58%
	15052A01700331	3362,55	2906,34	86,43%
	15052A01700332	513,98	363,77	70,78%
	15052A01700335	7216,87	5223,26	72,38%
	15052A01700336	2138,99	1840,85	86,06%
	15052A01700338	10978,81	9596,91	87,41%
	15052A01700368	556,08	556,05	100,00%
	15052A01700431	3891,72	3384,90	86,98%
	15052A01700433	686,26	686,26	100,00%
	15052A01700434	280,27	280,27	100,00%
	15052A01700435	677,11	677,11	100,00%
	15052A01700437	190,13	92,06	48,42%
	15052A01700438	829,27	829,27	100,00%
	15052A01700439	974,81	974,81	100,00%
	15052A01700440	595,03	595,03	100,00%
	15052A01700441	651,07	651,07	100,00%
	15052A01700442	711,76	693,09	97,38%
	15052A01700443	736,15	582,77	79,16%
	15052A01700444	349,14	341,81	97,90%
	15052A01700446	34,97	34,97	100,00%
	15052A01700449	244,62	244,62	100,00%
	15052A01700455	1005,63	601,86	59,85%
	15052A01700456	643,44	643,44	100,00%
	15052A01700457	597,60	597,60	100,00%
	15052A01700458	1258,86	439,31	34,90%
	15052A01700461	2201,69	1050,28	47,70%
	15052A01700467	235,01	65,49	27,87%
	15052A01700468	1113,73	902,52	81,04%
	15052A01700469	1422,31	659,22	46,35%
	15052A01700470	645,86	645,86	100,00%
	15052A01700471	1196,11	1196,11	100,00%
	15052A01700472	998,19	788,14	78,96%
	15052A01700473	1588,94	1588,95	100,00%
	15052A01700476	895,50	895,50	100,00%
	15052A01700477	2656,22	2625,98	98,86%
	15052A01700484	301,12	301,12	100,00%

Plano Nº <b>0021A-0703</b>	Referencia Catastral	Superficie (m <sup>2</sup> )	Superficie Afectada (m <sup>2</sup> )	Porcentaxe Afectada
	15052A01700485	445,21	445,21	100,00%
	15052A01700486	399,54	399,54	100,00%
	15052A01700488	509,42	84,89	16,66%
	15052A01700489	503,98	58,12	11,53%
	15052A01700490	2697,76	2005,18	74,33%
	15052A01700494	1060,01	826,37	77,96%
	15052A01700497	443,20	443,20	100,00%
	15052A01700498	441,84	441,84	100,00%
	15052A01700499	665,94	665,94	100,00%
	15052A01700500	637,33	637,33	100,00%
	15052A01700501	1820,59	1818,15	99,87%
	15052A01700503	1251,32	1249,16	99,83%
	15052A01700506	1163,53	1163,53	100,00%
	15052A01700508	1415,95	1415,95	100,00%
	15052A01700509	1919,98	1833,36	95,49%
	15052A01700511	488,34	467,94	95,82%
	15052A01700512	1160,83	1160,83	100,00%
	15052A01700514	958,78	958,78	100,00%
	15052A01700515	1294,01	1294,01	100,00%
	15052A01700516	1462,72	1462,72	100,00%
	15052A01700517	1340,70	1337,84	99,79%
	15052A01700518	1357,55	1026,67	75,63%
	15052A01700519	3340,66	645,26	19,32%
	15052A01700520	3071,93	2553,08	83,11%
	15052A01700521	269,50	265,09	98,37%
	15052A01700522	812,30	800,61	98,56%
	15052A01700526	922,20	922,14	99,99%
	15052A01700527	434,78	434,68	99,98%
	15052A01700528	575,21	575,21	100,00%
	15052A01700537	40740,39	28083,06	68,93%
	15052A01700567	559,41	559,41	100,00%
	15052A01700574	1060,30	857,62	80,88%
	15052A01800073	399,48	331,67	83,03%
	15052A01800074	255,04	255,04	100,00%
	15052A01800075	458,09	401,68	87,69%
	15052A01800076	1136,26	1102,70	97,05%
	15052A01800077	903,68	903,68	100,00%
	15052A01800078	1453,96	1356,05	93,27%
	15052A01800118	3899,30	3536,94	90,71%
	15052A01800119	1112,90	1104,95	99,29%
	15052A01800127	1099,40	733,47	66,71%
	15052A01800128	3150,06	2316,93	73,55%
	15052A01800134	3915,02	2024,76	51,72%
	15052A01800135	194,16	194,16	100,00%
	15052A01800136	247,54	96,31	38,90%

Plano Nº <b>0021A-0703</b>	Referencia Catastral	Superficie (m <sup>2</sup> )	Superficie Afectada (m <sup>2</sup> )	Porcentaje Afectada
	15052A01800137	301,59	165,44	54,86%
	15052A01800138	129,25	129,25	100,00%
	15052A01800139	582,09	438,96	75,41%
	15052A01800140	464,44	382,80	82,42%
	15052A01800142	1366,77	1357,82	99,34%
	15052A01800143	321,18	321,18	100,00%
	15052A01800144	335,68	335,68	100,00%
	15052A01800145	436,63	436,63	100,00%
	15052A01800152	1109,49	1107,70	99,84%
	15052A01800153	511,69	511,20	99,90%
	15052A01800154	514,06	510,14	99,24%
	15052A01800431	6827,61	6370,82	93,31%
	15052A01900009	1387,36	1352,53	97,49%
	15052A01900010	1119,87	991,88	88,57%
	15052A01900011	251,06	245,98	97,98%
	15052A01900012	202,02	193,92	95,99%
	15052A01900014	255,32	246,23	96,44%
	15052A01900015	569,14	518,12	91,04%
	15052A01900016	776,21	776,21	100,00%
	15052A01900017	1474,11	1465,51	99,42%
	15052A01900018	1445,63	1380,21	95,48%
	15052A01900020	952,35	952,35	100,00%
	15052A01900021	5470,25	4868,21	88,99%
	15052A01900022	740,59	740,59	100,00%
	15052A01900023	576,41	576,41	100,00%
	15052A01900024	1412,67	1272,63	90,09%
	15052A01900025	306,75	168,90	55,06%
	15052A01900026	1131,71	1131,71	100,00%
	15052A01900027	1242,75	1160,79	93,41%
	15052A01900028	1169,50	1061,15	90,73%
	15052A01900030	1093,23	1072,98	98,15%
	15052A01900031	1069,57	1051,06	98,27%
	15052A01900032	775,30	683,07	88,10%
	15052A01900033	1873,38	1701,04	90,80%
	15052A01900034	2102,11	2043,95	97,23%
	15052A01900035	1211,31	659,01	54,40%
	15052A01900042	1017,25	1017,25	100,00%
	15052A01900044	463,63	462,73	99,81%
	15052A01900045	538,78	538,78	100,00%
	15052A01900046	1227,76	1227,76	100,00%
	15052A01900047	790,19	790,19	100,00%
	15052A01900050	1459,86	494,96	33,90%
	15052A01900051	1112,25	593,10	53,32%
	15052A01900052	817,80	817,80	100,00%
	15052A01900053	1920,04	1920,04	100,00%



Plano Nº <b>0021A-0703</b>	Referencia Catastral	Superficie (m <sup>2</sup> )	Superficie Afectada (m <sup>2</sup> )	Porcentaje Afectada
	15052A01900055	697,63	697,63	100,00%
	15052A01900118	945,49	887,57	93,87%
	15052A01900119	293,11	288,60	98,46%
	15052A01900120	1369,90	1342,21	97,98%
	15052A01900121	743,33	356,07	47,90%
	15052A01900122	777,43	528,65	68,00%
	15052A01900123	773,76	297,72	38,48%
	15052A01900124	362,92	312,38	86,08%
	15052A01900125	2016,60	1921,57	95,29%
	15052A01900126	561,20	560,73	99,92%
	15052A01900130	610,31	610,31	100,00%
	15052A01900131	1749,01	1749,01	100,00%
	15052A01900133	1089,14	1089,14	100,00%
	15052A01900134	685,13	685,13	100,00%
	15052A01900135	1774,57	1588,53	89,52%
	15052A01900140	868,87	868,80	99,99%
	15052A01900141	2182,40	2100,12	96,23%
	15052A01900162	66,46	60,89	91,61%
	15052A01900195	3863,51	3728,62	96,51%
	15052A01900196	578,77	470,45	81,28%
	15052A01900198	5273,07	4826,58	91,53%
	15052A01900199	1290,29	1279,72	99,18%
	15052A01900200	9424,06	6473,81	68,69%
	15052A01900202	1763,61	1481,06	83,98%
	15052A01900203	1817,97	641,13	35,27%
	15052A01900204	826,27	556,65	67,37%
	15052A01900205	3345,61	3119,52	93,24%
	15052A01900214	102,79	97,74	95,09%
	15052A01900216	4695,75	4597,50	97,91%
	15052A01900217	1668,93	1387,47	83,14%
	15052A01900218	1275,44	1067,50	83,70%
	15052A01900219	1126,97	911,80	80,91%
	15052A01900225	481,91	481,91	100,00%
	15052A01900227	2178,44	2162,48	99,27%
	15052A01900231	979,54	979,54	100,00%
	15052A01900232	2099,17	2099,16	100,00%
	15052A01900233	5842,60	4802,73	82,20%
	15052A01900235	537,58	537,58	100,00%
	15052A01900308	1020,56	1004,66	98,44%
	15052A01900315	508,35	508,35	100,00%
	15052A01900316	414,24	414,24	100,00%
	15052A01900318	1982,49	1923,87	97,04%
	15052A01900319	6668,73	6448,27	96,69%
	15052A01900320	2027,51	2027,32	99,99%
	15052A01900321	624,59	624,59	100,00%

Plano Nº <b>0021A-0703</b>	Referencia Catastral	Superficie (m <sup>2</sup> )	Superficie Afectada (m <sup>2</sup> )	Porcentaje Afectada
	15052A01900322	1531,30	1526,24	99,67%
	15052A01900323	1586,11	17,15	1,08%
	15052A02000037	937,27	937,27	100,00%
	15052A02000038	2963,01	2963,01	100,00%
	15052A02000039	709,95	709,95	100,00%
	15052A02000040	2341,93	2224,43	94,98%
	15052A02000050	7678,67	5634,25	73,38%
	15052A02000052	1480,08	1409,73	95,25%
	15052A02000053	715,92	706,87	98,74%
	15052A02000055	5016,89	4336,45	86,44%
	15052A02000060	1569,38	1376,26	87,69%
	15052A02000068	2805,61	2333,73	83,18%
	15052A02000069	2628,76	2022,55	76,94%
	15052A02000070	1925,18	951,48	49,42%
	15052A02000071	1080,62	1070,23	99,04%
	15052A02000072	2359,61	2288,93	97,00%
	15052A02000073	896,97	896,97	100,00%
	15052A02000077	866,60	866,59	100,00%
	15052A02000078	2113,96	729,67	34,52%
	15052A02000079	483,02	392,99	81,36%
	15052A02000080	2287,08	913,93	39,96%
	15052A02000084	192,89	181,72	94,21%
	15052A02000093	1465,03	306,93	20,95%
	15052A02000095	1959,23	1498,81	76,50%
	15052A02000099	1150,47	463,25	40,27%
	15052A02000100	536,45	536,45	100,00%
	15052A02000101	57,80	57,80	100,00%
	15052A02000102	480,02	480,02	100,00%
	15052A02000110	2206,99	46,35	2,10%
	15052A02000121	3384,99	1115,76	32,96%
	15052A02000125	2753,66	179,65	6,52%
	15052A02000126	10572,90	10403,50	98,40%
	15052A02000127	562,01	370,51	65,93%
	15052A02000128	545,42	270,98	49,68%
	15052A02000129	607,94	302,65	49,78%
	15052A02000130	815,83	400,34	49,07%
	15052A02000142	671,50	36,91	5,50%
	15052A02000143	2091,85	2041,33	97,58%
	15052A02000144	537,63	537,63	100,00%
	15052A02000147	3596,98	3418,22	95,03%
	15052A02000148	1415,62	1007,73	71,19%
	15052A02000151	1065,11	1032,11	96,90%
	15052A02000155	1722,35	1700,61	98,74%
	15052A02000156	1033,86	1024,38	99,08%
	15052A02000157	929,90	919,90	98,92%

Plano Nº <b>0021A-0703</b>	Referencia Catastral	Superficie (m <sup>2</sup> )	Superficie Afectada (m <sup>2</sup> )	Porcentaxe Afectada
	15052A02000158	2642,36	73,98	2,80%
	15052A02000159	2151,77	1926,68	89,54%
	15052A02000160	1938,79	1938,79	100,00%
	15052A02000161	1520,41	1520,41	100,00%
	15052A02000162	2091,26	1577,17	75,42%
	15052A02000164	1661,90	1612,31	97,02%
	15052A02000168	561,62	561,62	100,00%
	15052A02000169	7234,11	5330,67	73,69%
	15052A02000170	2192,00	1668,24	76,11%
	15052A02000171	5566,67	3091,37	55,53%
	15052A02000172	8205,49	4136,28	50,41%
	15052A02000173	2207,36	2207,36	100,00%
	15052A02000174	3276,35	2228,82	68,03%
	15052A02000175	2409,91	1958,87	81,28%
	15052A02000176	685,17	591,95	86,39%
	15052A02000177	971,05	868,62	89,45%
	15052A02000178	639,10	561,19	87,81%
	15052A02000179	1736,63	1553,45	89,45%
	15052A02000180	19155,96	10989,49	57,37%
	15052A02000185	3101,51	2710,75	87,40%
	15052A02000186	3211,16	215,66	6,72%
	15052A02000188	18585,50	6199,65	33,36%
	15052A02000190	6936,99	3057,24	44,07%
	15052A02000216	1794,01	26,96	1,50%
	15052A02000217	1231,15	172,59	14,02%
	15052A02000218	1165,70	708,02	60,74%
	15052A02000222	2090,54	2083,15	99,65%
	15052A02000223	1105,16	1105,16	100,00%
	15052A02000224	285,96	285,56	99,86%
	15052A02000225	2821,96	2821,96	100,00%
	15052A02000229	18507,82	8671,05	46,85%
	15052A02000230	3123,91	66,02	2,11%
	15052A02000245	1770,69	1625,12	91,78%
	15052A02000246	701,06	631,20	90,04%
	15052A02000247	471,24	424,20	90,02%
	15052A02000248	905,30	689,82	76,20%
	15052A02000249	997,28	508,92	51,03%
	15052A02000250	1039,24	129,05	12,42%
	15052A02000252	1273,47	1273,47	100,00%
	15052A02000253	727,83	686,35	94,30%
	15052A02000254	22606,41	7591,48	33,58%
	15052A02000256	1565,20	479,55	30,64%
	15052A02000257	2197,23	1362,86	62,03%
	15052A02000258	686,65	686,65	100,00%
	15052A02000259	524,12	250,68	47,83%

Plano Nº <b>0021A-0703</b>	Referencia Catastral	Superficie (m <sup>2</sup> )	Superficie Afectada (m <sup>2</sup> )	Porcentaje Afectada
	15052A02000260	845,88	845,88	100,00%
	15052A02000261	973,11	973,11	100,00%
	15052A02000262	563,33	563,33	100,00%
	15052A02000263	539,75	490,68	90,91%
	15052A02000265	1750,95	1691,88	96,63%
	15052A02000271	3361,27	3291,58	97,93%
	15052A02000273	434,66	266,50	61,31%
	15052A02000274	671,68	23,75	3,54%
	15052A02000275	477,53	329,25	68,95%
	15052A02000277	454,55	436,55	96,04%
	15052A02000281	1030,24	1030,23	100,00%
	15052A02000282	4172,90	1768,43	42,38%
	15052A02000283	854,83	402,34	47,07%
	15052A02000284	1299,53	728,69	56,07%
	15052A02000287	838,93	208,63	24,87%
	15052A02000295	34872,49	4526,68	12,98%
	15052A02000297	8292,16	573,80	6,92%
	15052A02000299	1399,89	488,33	34,88%
	15052A02000300	1238,78	523,31	42,24%
	15052A02000301	7281,44	381,16	5,23%
	15052A02000317	542,97	542,97	100,00%
	15052A02000318	488,27	488,27	100,00%
	15052A02000319	450,39	450,39	100,00%
	15052A02000320	486,62	484,35	99,53%
	15052A02000321	1144,08	1142,71	99,88%
	15052A02000324	9151,38	4707,75	51,44%
	15052A02000333	1765,07	228,47	12,94%
	15052A02000334	1685,16	1050,94	62,36%
	15052A02000335	1416,57	525,28	37,08%
	15052A02000336	386,90	386,90	100,00%
	15052A02000337	1230,62	1229,84	99,94%
	15052A02000338	502,56	502,56	100,00%
	15052A02000357	113,15	113,02	99,88%
	15052A02000358	3377,36	2849,19	84,36%
	15052A02000361	846,18	510,76	60,36%
	15052A02000387	12085,12	6735,44	55,73%
	15052A02000389	2387,41	1444,43	60,50%
	15052A02000390	1852,07	1852,07	100,00%
	15052A02000391	2308,03	1908,53	82,69%
	15052A02000392	2390,28	1857,38	77,71%
	15052A02000393	2513,02	1879,13	74,78%
	15052A02000394	2265,30	602,27	26,59%
	15052A02000404	1585,53	672,37	42,41%
	15052A02000405	361,30	359,45	99,49%
	15052A02000406	2683,36	1104,88	41,18%

Plano Nº <b>0021A-0703</b>	Referencia Catastral	Superficie (m <sup>2</sup> )	Superficie Afectada (m <sup>2</sup> )	Porcentaje Afectada
	15052A02000408	776,02	136,65	17,61%
	15052A02000409	336,91	336,79	99,96%
	15052A02000411	1184,92	1175,56	99,21%
	15052A02000412	1807,62	1798,65	99,50%
	15052A02000413	468,05	154,09	32,92%
	15052A02000414	453,59	417,32	92,00%
	15052A02000416	2684,01	2684,00	100,00%
	15052A02100001	899,36	531,44	59,09%
	15052A02100003	330,29	330,29	100,00%
	15052A02100004	471,22	364,17	77,28%
	15052A02100005	655,73	586,39	89,43%
	15052A02100006	333,91	333,91	100,00%
	15052A02100007	150,17	150,17	100,00%
	15052A02100008	1181,12	1179,16	99,83%
	15052A02100009	2230,51	2230,51	100,00%
	15052A02100012	2664,88	2552,89	95,80%
	15052A02100013	2014,41	1718,33	85,30%
	15052A02100014	589,16	589,16	100,00%
	15052A02100015	735,24	735,24	100,00%
	15052A02100021	9192,20	5195,65	56,52%
	15052A02100022	4285,40	4285,40	100,00%
	15052A02100023	4453,56	4107,40	92,23%
	15052A02100027	26450,02	12967,79	49,03%
	15052A02100028	5393,28	1765,16	32,73%
	15052A02100029	1574,41	1425,92	90,57%
	15052A02100030	1153,68	1099,10	95,27%
	15052A02100031	1562,44	975,02	62,40%
	15052A02100032	1687,44	1331,26	78,89%
	15052A02100034	2437,74	1640,51	67,30%
	15052A02100035	1318,32	898,77	68,18%
	15052A02100036	219,04	139,42	63,65%
	15052A02100037	260,20	154,83	59,50%
	15052A02100038	248,72	135,44	54,46%
	15052A02100039	289,55	141,21	48,77%
	15052A02100040	1401,67	224,19	15,99%
	15052A02100041	1583,13	1583,13	100,00%
	15052A02100048	4042,53	726,94	17,98%
	15052A02100052	903,62	94,08	10,41%
	15052A02100053	1485,47	187,52	12,62%
	15052A02100054	5650,96	4597,74	81,36%
	15052A02100055	1166,57	229,20	19,65%
	15052A02100056	1095,32	255,79	23,35%
	15052A02100057	491,74	284,04	57,76%
	15052A02100062	615,29	342,17	55,61%
	15052A02100063	1232,48	441,42	35,82%

Plano Nº <b>0021A-0703</b>	Referencia Catastral	Superficie (m <sup>2</sup> )	Superficie Afectada (m <sup>2</sup> )	Porcentaje Afectada
	15052A02100064	536,46	536,46	100,00%
	15052A02100065	125,64	125,64	100,00%
	15052A02100066	255,29	126,98	49,74%
	15052A02100067	4577,43	1395,98	30,50%
	15052A02100070	344,37	302,74	87,91%
	15052A02100071	302,52	270,51	89,42%
	15052A02100077	1465,31	708,99	48,39%
	15052A02100078	1353,91	714,19	52,75%
	15052A02100079	1338,25	724,94	54,17%
	15052A02100080	2341,47	1515,18	64,71%
	15052A02100081	755,66	604,56	80,00%
	15052A02100082	587,14	496,10	84,49%
	15052A02100092	803,01	220,48	27,46%
	15052A02100095	4124,00	2342,94	56,81%
	15052A02100114	647,02	181,87	28,11%
	15052A02100115	1322,52	26,10	1,97%
	15052A02100116	1004,94	487,80	48,54%
	15052A02100117	1064,28	1064,28	100,00%
	15052A02100118	447,83	446,23	99,64%
	15052A02100119	3961,75	3678,35	92,85%
	15052A02100125	2715,60	1558,94	57,41%
	15052A02100126	222,84	207,18	92,98%
	15052A02100127	344,43	324,62	94,25%
	15052A02100128	499,24	484,46	97,04%
	15052A02100129	548,54	544,55	99,27%
	15052A02100130	440,79	440,79	100,00%
	15052A02100131	1061,54	1059,51	99,81%
	15052A02100132	1071,27	24,00	2,24%
	15052A02100140	292,55	57,21	19,56%
	15052A02100154	5505,21	4890,54	88,83%
	15052A02100155	574,69	574,69	100,00%
	15052A02100156	2334,40	2168,58	92,90%
	15052A02100157	583,39	564,15	96,70%
	15052A02100162	1463,85	1441,57	98,48%
	15052A02100163	890,00	890,00	100,00%
	15052A02100164	1106,63	1073,01	96,96%
	15052A02100165	296,24	267,49	90,30%
	15052A02100168	629,93	598,10	94,95%
	15052A02100169	623,90	488,01	78,22%
	15052A02100179	2692,72	2455,33	91,18%
	15052A02100180	1623,97	1490,56	91,78%
	15052A02100181	508,89	425,06	83,53%
	15052A02100182	865,04	715,89	82,76%
	15052A02100183	589,64	589,64	100,00%
	15052A02100184	485,00	485,00	100,00%

Plano Nº <b>0021A-0703</b>	Referencia Catastral	Superficie (m <sup>2</sup> )	Superficie Afectada (m <sup>2</sup> )	Porcentaje Afectada
	15052A02100187	4429,50	4108,52	92,75%
	15052A02100190	145,55	145,55	100,00%
	15052A02100191	124,07	124,07	100,00%
	15052A02100192	949,08	949,08	100,00%
	15052A02100200	317,80	231,18	72,74%
	15052A02100205	1935,22	335,04	17,31%
	15052A02100208	500,90	182,30	36,39%
	15052A02100209	297,07	10,09	3,40%
	15052A02100210	324,87	35,28	10,86%
	15052A02100211	366,23	56,99	15,56%
	15052A02100212	810,50	172,10	21,23%
	15052A02100213	473,44	97,80	20,66%
	15052A02100214	1088,78	247,97	22,78%
	15052A02100215	1544,51	206,07	13,34%
	15052A02100216	1152,69	159,21	13,81%
	15052A02100219	3906,20	3298,32	84,44%
	15052A02100220	2194,75	1677,24	76,42%
	15052A02100222	1831,87	1628,33	88,89%
	15052A02100223	787,74	622,08	78,97%
	15052A02100224	4284,67	3435,32	80,18%
	15052A02100226	1005,16	590,68	58,76%
	15052A02100227	622,59	575,16	92,38%
	15052A02100230	806,69	567,15	70,31%
	15052A02100231	473,91	458,62	96,77%
	15052A02100233	4191,37	2837,25	67,69%
	15052A02100234	1858,73	1599,30	86,04%
	15052A02100235	11954,05	2443,43	20,44%
	15052A02100236	2518,85	37,89	1,50%
	15052A02100239	1123,08	886,31	78,92%
	15052A02100242	3532,03	127,08	3,60%
	15052A02100243	1520,96	150,68	9,91%
	15052A02100244	7353,27	437,24	5,95%
	15052A02100247	4139,19	2473,25	59,75%
	15052A02100250	2028,26	2028,26	100,00%
	15052A02100252	2054,78	1988,48	96,77%
	15052A02100253	1653,29	1653,29	100,00%
	15052A02100254	6995,94	3958,47	56,58%
	15052A02100256	1941,52	651,43	33,55%
	15052A02100257	5000,34	703,86	14,08%
	15052A02100268	454,83	454,83	100,00%
	15052A02100269	2043,86	1429,91	69,96%
	15052A02100270	3630,97	2603,22	71,69%
	15052A02100271	3174,31	2295,96	72,33%
	15052A02100272	885,60	3,89	0,44%
	15052A02100273	984,78	163,10	16,56%

Plano Nº <b>0021A-0703</b>	Referencia Catastral	Superficie (m <sup>2</sup> )	Superficie Afectada (m <sup>2</sup> )	Porcentaje Afectada
	15052A02100274	1025,38	263,65	25,71%
	15052A02100275	2469,65	838,25	33,94%
	15052A02100276	3072,23	921,84	30,01%
	15052A02100277	5826,35	190,74	3,27%
	15052A02100278	202,13	202,13	100,00%
	15052A02100279	201,18	201,18	100,00%
	15052A02100280	294,26	294,26	100,00%
	15052A02100281	160,49	160,49	100,00%
	15052A02100282	164,55	164,55	100,00%
	15052A02100283	554,74	532,24	95,94%
	15052A02100284	509,41	509,41	100,00%
	15052A02100285	877,01	877,01	100,00%
	15052A02100286	1268,46	1268,40	99,99%
	15052A02100287	826,85	754,26	91,22%
	15052A02100288	2659,12	560,34	21,07%
	15052A02100291	5401,51	114,87	2,13%
	15052A02100296	838,68	247,62	29,52%
	15052A02100297	2785,30	704,00	25,28%
	15052A02100299	1681,06	572,86	34,08%
	15052A02100300	1712,74	623,44	36,40%
	15052A02100301	1763,92	667,19	37,82%
	15052A02100302	9018,82	3298,27	36,57%
	15052A02100303	22292,79	6607,04	29,64%
	15052A02100304	670,71	670,71	100,00%
	15052A02100305	662,72	662,72	100,00%
	15052A02100306	732,74	732,74	100,00%
	15052A02100307	720,49	720,49	100,00%
	15052A02100314	5613,96	3448,32	61,42%
	15052A02100315	1006,92	225,89	22,43%
	15052A02100316	1025,62	906,55	88,39%
	15052A02100317	2296,17	2296,17	100,00%
	15052A02100318	5308,51	3662,06	68,98%
	15052A02100319	713,74	402,80	56,44%
	15052A02100320	5955,45	4946,86	83,06%
	15052A02100322	2835,03	2410,55	85,03%
	15052A02100323	1782,43	1274,32	71,49%
	15052A02100324	2506,66	2380,72	94,98%
	15052A02100326	798,36	498,88	62,49%
	15052A02100327	636,04	74,53	11,72%
	15052A02100328	1115,38	1077,43	96,60%
	15052A02100329	3932,29	1763,78	44,85%
	15052A02100330	2164,84	292,03	13,49%
	15052A02100331	3816,65	2689,22	70,46%
	15052A02100332	1841,41	1518,76	82,48%
	15052A02100333	1794,31	1697,04	94,58%



Plano Nº <b>0021A-0703</b>	Referencia Catastral	Superficie (m <sup>2</sup> )	Superficie Afectada (m <sup>2</sup> )	Porcentaxe Afectada
	15052A02100334	1953,30	1953,30	100,00%
	15052A02100337	560,85	529,13	94,35%
	15052A02100338	1862,55	1208,25	64,87%
	15052A02100339	4515,09	3627,23	80,34%
	15052A02100341	3216,43	2648,29	82,34%
	15052A02100342	1772,19	641,10	36,18%
	15052A02100345	1662,15	1662,04	99,99%
	15052A02100346	1316,26	1111,33	84,43%
	15052A02100347	1318,67	1318,67	100,00%
	15052A02100348	1313,92	1313,92	100,00%
	15052A02100349	496,76	496,76	100,00%
	15052A02100350	786,14	774,21	98,48%
	15052A02100352	1164,91	967,96	83,09%
	15052A02100354	3944,51	2788,06	70,68%
	15052A02100358	10259,21	798,64	7,78%
	15052A02100359	4816,06	87,47	1,82%
	15052A02100363	5130,11	5107,77	99,56%
	15052A02100364	6803,51	3385,05	49,75%
	15052A02100365	217,89	217,89	100,00%
	15052A02100366	2266,87	2081,25	91,81%
	15052A02100367	2844,35	2081,60	73,18%
	15052A02100368	1077,57	1077,57	100,00%
	15052A02100369	427,53	427,28	99,94%
	15052A02100371	626,22	626,22	100,00%
	15052A02100372	1414,84	1334,18	94,30%
	15052A02100373	2327,09	2269,10	97,51%
	15052A02100374	2219,24	2219,24	100,00%
	15052A02100375	1785,09	1771,18	99,22%
	15052A02100378	1736,23	629,64	36,26%
	15052A02100380	529,63	451,04	85,16%
	15052A02100385	8602,12	330,40	3,84%
	15052A02100388	703,90	24,24	3,44%
	15052A02100390	2269,40	2149,94	94,74%
	15052A02100391	4334,82	3433,37	79,20%
	15052A02100392	1395,41	1067,00	76,47%
	15052A02100393	797,54	177,69	22,28%
	15052A02100394	7173,44	5015,39	69,92%
	15052A02200006	567,86	567,86	100,00%
	15052A02200008	1464,70	1205,86	82,33%
	15052A02200009	726,08	506,67	69,78%
	15052A02200010	1013,11	747,29	73,76%
	15052A02200011	160,75	160,75	100,00%
	15052A02200012	2222,32	2016,01	90,72%
	15052A02200013	3091,25	1058,87	34,25%
	15052A02200014	2383,81	910,15	38,18%

Plano Nº <b>0021A-0703</b>	Referencia Catastral	Superficie (m <sup>2</sup> )	Superficie Afectada (m <sup>2</sup> )	Porcentaxe Afectada
	15052A02200015	6872,10	3669,22	53,39%
	15052A02200017	1339,46	992,96	74,13%
	15052A02200018	1636,47	1510,95	92,33%
	15052A02200024	765,26	747,96	97,74%
	15052A02200025	1908,99	1788,98	93,71%
	15052A02200029	1053,19	1053,06	99,99%
	15052A02200030	664,75	664,73	100,00%
	15052A02200031	1405,21	1363,52	97,03%
	15052A02200032	389,94	332,13	85,18%
	15052A02200033	718,34	699,89	97,43%
	15052A02200034	755,54	739,96	97,94%
	15052A02200035	951,00	929,49	97,74%
	15052A02200037	1256,91	1007,86	80,19%
	15052A02200038	351,73	246,16	69,98%
	15052A02200039	1747,04	1391,81	79,67%
	15052A02200040	3791,35	1969,09	51,94%
	15052A02200041	1462,61	1462,53	99,99%
	15052A02200043	372,22	347,35	93,32%
	15052A02200044	567,62	567,62	100,00%
	15052A02200045	986,53	962,74	97,59%
	15052A02200046	2654,01	1172,16	44,17%
	15052A02200048	2491,53	668,79	26,84%
	15052A02200049	421,98	14,71	3,49%
	15052A02200051	3064,64	2797,01	91,27%
	15052A02200052	1108,29	997,09	89,97%
	15052A02200053	1318,99	1318,99	100,00%
	15052A02200054	2536,00	2536,00	100,00%
	15052A02200055	3494,98	3482,39	99,64%
	15052A02200056	823,55	445,35	54,08%
	15052A02200058	1136,49	126,30	11,11%
	15052A02200059	716,05	188,76	26,36%
	15052A02200060	4786,13	3667,03	76,62%
	15052A02200061	913,47	909,94	99,61%
	15052A02200075	1584,98	1215,96	76,72%
	15052A02200076	707,08	356,81	50,46%
	15052A02200077	659,04	649,90	98,61%
	15052A02200078	1135,02	1135,02	100,00%
	15052A02200079	1116,15	1116,15	100,00%
	15052A02200080	414,27	320,88	77,46%
	15052A02200081	677,13	93,04	13,74%
	15052A02200088	3225,08	199,82	6,20%
	15052A02200092	4426,75	926,89	20,94%
	15052A02200093	2447,36	2447,36	100,00%
	15052A02200099	510,71	331,10	64,83%
	15052A02200100	1916,73	1643,14	85,73%

Plano Nº <b>0021A-0703</b>	Referencia Catastral	Superficie (m <sup>2</sup> )	Superficie Afectada (m <sup>2</sup> )	Porcentaje Afectada
	15052A02200101	613,38	484,18	78,94%
	15052A02200102	371,11	209,77	56,53%
	15052A02200103	596,11	221,36	37,13%
	15052A02200104	712,46	94,59	13,28%
	15052A02200108	2133,30	1894,65	88,81%
	15052A02200109	969,95	104,28	10,75%
	15052A02200110	1011,51	205,60	20,33%
	15052A02200111	1758,45	1574,61	89,54%
	15052A02200112	1080,40	1080,40	100,00%
	15052A02200113	628,55	628,55	100,00%
	15052A02200122	369,90	255,43	69,05%
	15052A02200123	3161,67	1892,76	59,87%
	15052A02200138	3505,41	2993,96	85,41%
	15052A02200140	685,17	520,31	75,94%
	15052A02200141	1210,28	960,01	79,32%
	15052A02200142	1770,32	1419,09	80,16%
	15052A02200146	626,15	618,36	98,76%
	15052A02200147	458,70	435,16	94,87%
	15052A02200148	9867,84	15,14	0,15%
	15052A02200189	2510,02	2436,99	97,09%
	15052A02200193	1382,04	1382,04	100,00%
	15052A02200195	191,90	191,90	100,00%
	15052A02200197	636,15	52,97	8,33%
	15052A02200200	870,40	868,46	99,78%
	15052A02200201	290,07	288,82	99,57%
	15052A02200202	130,08	45,17	34,72%
	15052A02200204	16137,82	3731,58	23,12%
	15052A02200210	12027,24	4582,97	38,10%
	15052A02300019	1387,09	1380,93	99,56%
	15052A02300020	2727,01	2725,51	99,95%
	15052A02300021	5469,78	3503,24	64,05%
	15052A02300022	8378,29	5379,89	64,21%
	15052A02300027	1079,83	5,81	0,54%
	15052A02300028	916,86	166,07	18,11%
	15052A02300034	786,72	786,72	100,00%
	15052A02300035	647,74	454,40	70,15%
	15052A02300036	424,69	339,32	79,90%
	15052A02300037	468,96	283,47	60,45%
	15052A02300038	2945,41	1436,84	48,78%
	15052A02300039	1785,68	1785,68	100,00%
	15052A02300040	2312,08	1937,06	83,78%
	15052A02300041	1406,50	1068,53	75,97%
	15052A02300042	1538,19	1331,53	86,56%
	15052A02300043	1911,99	1665,31	87,10%
	15052A02300044	1514,89	1282,24	84,64%

Plano Nº <b>0021A-0703</b>	Referencia Catastral	Superficie (m <sup>2</sup> )	Superficie Afectada (m <sup>2</sup> )	Porcentaxe Afectada
	15052A02300045	320,46	39,20	12,23%
	15052A02300046	589,02	252,73	42,91%
	15052A02300047	398,34	344,80	86,56%
	15052A02300048	207,00	207,00	100,00%
	15052A02300049	404,79	404,79	100,00%
	15052A02300050	786,38	690,84	87,85%
	15052A02300051	838,87	808,21	96,34%
	15052A02300052	876,82	868,15	99,01%
	15052A02300053	767,00	709,31	92,48%
	15052A02300054	734,00	674,05	91,83%
	15052A02300055	572,32	527,84	92,23%
	15052A02300056	594,71	550,57	92,58%
	15052A02300057	664,26	617,86	93,02%
	15052A02300058	624,07	612,57	98,16%
	15052A02300059	440,11	440,11	100,00%
	15052A02300060	442,02	442,02	100,00%
	15052A02300061	864,49	848,00	98,09%
	15052A02300068	45,27	9,24	20,41%
	15052A02300069	86,50	61,51	71,11%
	15052A02300070	453,46	366,46	80,81%
	15052A02300072	226,14	192,07	84,93%
	15052A02300073	378,46	304,08	80,35%
	15052A02300077	495,16	495,16	100,00%
	15052A02300078	420,65	420,65	100,00%
	15052A02300079	1187,16	1184,51	99,78%
	15052A02300080	890,00	880,55	98,94%
	15052A02300081	401,46	377,31	93,98%
	15052A02300082	72,16	72,16	100,00%
	15052A02300097	4032,99	3613,63	89,60%
	15052A02300098	967,39	692,78	71,61%
	15052A02300099	2328,43	2026,44	87,03%
	15052A02300100	1548,67	775,25	50,06%
	15052A02300101	1326,84	856,55	64,56%
	15052A02300102	2942,13	844,35	28,70%
	15052A02300103	270,54	270,54	100,00%
	15052A02300104	5079,56	2687,81	52,91%
	15052A02300105	2117,64	1209,12	57,10%
	15052A02300106	504,16	417,03	82,72%
	15052A02300107	1245,05	1149,57	92,33%
	15052A02300108	927,28	888,68	95,84%
	15052A02300109	241,95	182,67	75,50%
	15052A02300110	313,42	213,65	68,17%
	15052A02300111	201,85	201,85	100,00%
	15052A02300115	1303,15	1162,73	89,22%
	15052A02300139	2678,96	2678,68	99,99%

Plano Nº <b>0021A-0703</b>	Referencia Catastral	Superficie (m <sup>2</sup> )	Superficie Afectada (m <sup>2</sup> )	Porcentaje Afectada
	15052A02300142	2170,86	260,07	11,98%
	15052A02300143	774,95	755,31	97,47%
	15052A02300144	595,64	595,64	100,00%
	15052A02400003	6289,50	3252,95	51,72%
	15052A02400004	8861,90	7510,56	84,75%
	15052A02400009	33080,92	12267,56	37,08%
	15052A02400010	17311,17	9089,04	52,50%
	15052A02400011	1852,07	1275,41	68,86%
	15052A02400012	1886,09	1736,03	92,04%
	15052A02400013	728,39	728,39	100,00%
	15052A02400014	733,77	672,66	91,67%
	15052A02400015	1180,88	107,45	9,10%
	15052A02400016	1059,15	917,34	86,61%
	15052A02400017	834,74	70,87	8,49%
	15052A02400018	965,57	833,93	86,37%
	15052A02400019	730,99	699,62	95,71%
	15052A02400020	943,76	921,62	97,65%
	15052A02400021	1335,66	1147,40	85,90%
	15052A02400022	4537,66	3977,25	87,65%
	15052A02400023	288,18	288,18	100,00%
	15052A02400024	1287,84	1287,84	100,00%
	15052A02400026	146,95	146,95	100,00%
	15052A02400027	175,44	175,44	100,00%
	15052A02400028	318,74	318,74	100,00%
	15052A02400029	1269,47	1269,47	100,00%
	15052A02400031	781,64	429,13	54,90%
	15052A02400033	754,41	99,35	13,17%
	15052A02400034	748,66	153,00	20,44%
	15052A02400035	219,55	219,48	99,97%
	15052A02400036	387,58	387,49	99,98%
	15052A02400037	317,73	317,72	100,00%
	15052A02400038	553,37	553,14	99,96%
	15052A02400039	2343,77	468,35	19,98%
	15052A02400040	1088,49	351,55	32,30%
	15052A02400041	431,46	130,95	30,35%
	15052A02400042	584,46	160,55	27,47%
	15052A02400043	542,12	139,45	25,72%
	15052A02400044	654,04	165,21	25,26%
	15052A02400045	1516,53	379,87	25,05%
	15052A02400046	1018,54	227,43	22,33%
	15052A02400047	3383,26	2003,15	59,21%
	15052A02400048	402,33	398,23	98,98%
	15052A02400049	416,42	414,68	99,58%
	15052A02400051	206,28	198,50	96,23%
	15052A02400052	153,64	153,64	100,00%

Plano Nº <b>0021A-0703</b>	Referencia Catastral	Superficie (m <sup>2</sup> )	Superficie Afectada (m <sup>2</sup> )	Porcentaxe Afectada
	15052A02400053	163,80	163,80	100,00%
	15052A02400054	181,09	181,09	100,00%
	15052A02400055	1074,66	1024,35	95,32%
	15052A02400059	2272,71	2258,71	99,38%
	15052A02400061	1735,37	1726,25	99,47%
	15052A02400064	1528,09	1420,39	92,95%
	15052A02400065	1999,37	1014,51	50,74%
	15052A02400066	613,82	514,58	83,83%
	15052A02400067	1130,14	1130,14	100,00%
	15052A02400068	210,25	210,25	100,00%
	15052A02400069	171,28	171,28	100,00%
	15052A02400070	108,63	108,63	100,00%
	15052A02400071	4386,18	4252,01	96,94%
	15052A02400073	1738,61	1738,61	100,00%
	15052A02400074	69,67	69,67	100,00%
	15052A02400075	525,60	525,60	100,00%
	15052A02400076	371,00	336,27	90,64%
	15052A02400077	3110,02	1514,05	48,68%
	15052A02400085	292,88	292,88	100,00%
	15052A02400086	289,14	115,62	39,99%
	15052A02400091	15888,34	9356,96	58,89%
	15052A02400092	773,75	773,75	100,00%
	15052A02400093	414,78	225,00	54,24%
	15052A02400119	3080,75	2168,85	70,40%
	15052A02400125	2737,18	2646,93	96,70%
	15052A02400126	2294,76	1833,44	79,90%
	15052A02400131	501,49	483,00	96,31%
	15052A02400136	1260,71	600,03	47,59%
	15052A02400137	1184,52	221,12	18,67%
	15052A02400138	1371,07	1011,57	73,78%
	15052A02400139	1775,05	833,32	46,95%
	15052A02400167	749,23	54,31	7,25%
	15052A02400169	3087,20	130,69	4,23%
	15052A02400174	3757,10	3179,99	84,64%
	15052A02400175	766,51	680,75	88,81%
	15052A02400177	801,80	671,91	83,80%
	15052A02400178	313,01	313,01	100,00%
	15052A02400180	5219,42	3048,38	58,40%
	15052A02400184	1507,76	796,12	52,80%
	15052A02400187	290,30	249,37	85,90%
	15052A02400188	177,37	55,12	31,08%
	15052A02400189	570,33	562,70	98,66%
	15052A02400190	729,06	117,88	16,17%
	15052A02400191	763,01	690,90	90,55%
	15052A02400193	513,31	513,31	100,00%

Plano Nº <b>0021A-0703</b>	Referencia Catastral	Superficie (m <sup>2</sup> )	Superficie Afectada (m <sup>2</sup> )	Porcentaxe Afectada
	15052A02400194	1045,31	1045,31	100,00%
	15052A02400195	216,62	216,29	99,85%
	15052A02400196	359,79	125,25	34,81%
	15052A02400197	1040,05	624,12	60,01%
	15052A02400198	1421,99	1166,00	82,00%
	15052A02400203	1012,38	1012,38	100,00%
	15052A02400204	134,82	134,82	100,00%
	15052A02400205	220,18	220,18	100,00%
	15052A02400206	245,80	245,80	100,00%
	15052A02400207	159,23	18,13	11,38%
	15052A02400208	1543,07	318,25	20,62%
	15052A02400210	2162,65	75,89	3,51%
	15052A02400211	1444,30	552,11	38,23%
	15052A02400212	1530,87	787,97	51,47%
	15052A02400216	192,49	153,61	79,80%
	15052A02400217	1906,78	1882,06	98,70%
	15052A02400218	2194,25	1642,41	74,85%
	15052A02400219	1668,19	1282,71	76,89%
	15052A02400220	1440,68	924,86	64,20%
	15052A02400221	1688,40	123,96	7,34%
	15052A02400225	1000,51	170,73	17,06%
	15052A02400234	3107,06	1744,33	56,14%
	15052A02400235	3086,73	2975,57	96,40%
	15052A02400236	15930,20	1056,98	6,64%
	15052A02400237	103,53	103,53	100,00%
	15052A02400238	186,99	186,99	100,00%
	15052A02400239	151,73	151,73	100,00%
	15052A02400240	8997,06	3305,96	36,74%
	15052A02500028	5980,12	167,86	2,81%
	15052A02500032	8818,38	8517,07	96,58%
	15052A02500039	592,57	447,57	75,53%
	15052A02500040	520,32	520,32	100,00%
	15052A02500041	973,75	945,34	97,08%
	15052A02500042	654,11	654,11	100,00%
	15052A02500043	501,91	501,91	100,00%
	15052A02500044	1883,76	1883,76	100,00%
	15052A02500045	382,39	382,39	100,00%
	15052A02500046	170,73	170,73	100,00%
	15052A02500047	178,81	178,81	100,00%
	15052A02500048	211,72	206,43	97,50%
	15052A02500049	243,25	238,00	97,84%
	15052A02500050	244,13	244,13	100,00%
	15052A02500051	1027,82	945,05	91,95%
	15052A02500052	1199,36	995,95	83,04%
	15052A02500053	544,44	537,09	98,65%

Plano Nº <b>0021A-0703</b>	Referencia Catastral	Superficie (m <sup>2</sup> )	Superficie Afectada (m <sup>2</sup> )	Porcentaxe Afectada
	15052A02500054	205,83	205,83	100,00%
	15052A02500060	1787,77	941,35	52,65%
	15052A02500061	815,06	811,47	99,56%
	15052A02500062	6281,48	4218,26	67,15%
	15052A02500063	505,31	216,16	42,78%
	15052A02500064	1046,54	1028,93	98,32%
	15052A02500065	850,43	435,53	51,21%
	15052A02500077	1136,31	869,21	76,49%
	15052A02500078	6128,46	4827,02	78,76%
	15052A02500079	6665,48	4772,12	71,59%
	15052A02500080	873,89	274,14	31,37%
	15052A02500081	1264,48	971,56	76,83%
	15052A02500082	1378,22	1062,89	77,12%
	15052A02500083	1340,55	1340,55	100,00%
	15052A02500084	17263,29	5624,29	32,58%
	15052A02500085	2894,55	2439,65	84,28%
	15052A02500093	605,23	189,78	31,36%
	15052A02500158	7481,58	938,19	12,54%
	15052A02500360	1575,04	825,02	52,38%
	15052A02500361	529,46	243,51	45,99%
	15052A02500362	639,29	249,45	39,02%
	15052A02500363	486,18	32,07	6,60%
	15052A02500364	570,03	57,30	10,05%
	15052A02500365	363,07	115,81	31,90%
	15052A02500366	949,60	775,24	81,64%
	15052A02500369	1560,49	600,05	38,45%
	15052A02500370	3630,33	3612,59	99,51%
	15052A02500371	1661,94	1661,13	99,95%
	15052A02500374	358,71	358,71	100,00%
	15052A02500375	779,41	662,26	84,97%
	15052A02500378	1783,75	1676,02	93,96%
	15052A02500379	357,19	357,19	100,00%
	15052A02500380	731,50	731,50	100,00%
	15052A02500381	1053,59	1053,59	100,00%
	15052A02500382	339,77	339,77	100,00%
	15052A02500383	338,39	338,39	100,00%
	15052A02500384	283,64	283,64	100,00%
	15052A02500385	277,27	277,27	100,00%
	15052A02500386	232,36	232,36	100,00%
	15052A02500387	240,67	240,67	100,00%
	15052A02500388	204,64	204,64	100,00%
	15052A02500389	218,00	218,00	100,00%
	15052A02500390	301,50	301,50	100,00%
	15052A02500396	1296,56	496,41	38,29%
	15052A02500429	309,14	99,37	32,14%



Plano Nº <b>0021A-0703</b>	Referencia Catastral	Superficie (m <sup>2</sup> )	Superficie Afectada (m <sup>2</sup> )	Porcentaxe Afectada
	15052A02500430	111,11	38,02	34,22%
	15052A02500431	290,19	101,62	35,02%
	15052A02500432	442,31	442,31	100,00%
	15052A02500433	2319,59	2256,08	97,26%
	1511409NJ6111S	1130,21	166,10	14,70%
	1511411NJ6111S	3736,00	372,06	9,96%
	1511414NJ6111S	3635,27	125,39	3,45%
	1517007NJ6111N	1537,23	70,70	4,60%
	1610201NJ6111S	5348,55	805,38	15,06%
	1713907NJ6111S	2364,71	292,33	12,36%
	1717009NJ6111N	2721,64	1003,46	36,87%
	1813001NJ6111S	728,43	284,43	39,05%
	1813007NJ6111S	843,82	91,69	10,87%
	1813008NJ6111S	1060,91	104,66	9,87%
	1813010NJ6111S	504,87	84,06	16,65%
	1916201NJ6111N	785,84	32,02	4,08%
	1916202NJ6111N	3643,99	1186,97	32,57%
	1916203NJ6111N	1167,21	265,62	22,76%
	1916603NJ6111N	1479,71	1321,17	89,29%
	1916614NJ6111N	3403,82	1321,22	38,82%
	1917007NJ6111N	685,92	65,79	9,59%
	1917008NJ6111N	791,00	72,36	9,15%
	1917009NJ6111N	1019,64	139,05	13,64%
	1917010NJ6111N	251,05	172,69	68,79%
	1917013NJ6111N	489,22	224,76	45,94%
	1917014NJ6111N	428,99	29,72	6,93%
	1917015NJ6111N	811,92	50,20	6,18%
	1926001NJ6112S	161143,89	742,84	0,46%
	1926006NJ6112S	2173,45	153,23	7,05%
	9117401NJ5191N	1490,86	16,93	1,14%
	9119704NJ5191N	458,04	15,22	3,32%
	9119705NJ5191N	691,17	251,47	36,38%
	9219001NJ5191N	1359,36	400,02	29,43%
	9219002NJ5191N	744,92	272,16	36,54%
	9219003NJ5191N	1517,29	538,56	35,50%
	9219004NJ5191N	525,61	184,59	35,12%
	9219005NJ5191N	520,18	207,29	39,85%
	9219006NJ5191N	494,25	178,50	36,11%
	9219007NJ5191N	585,51	189,98	32,45%
	9219008NJ5191N	570,00	108,61	19,06%
	9219009NJ5191N	547,71	105,20	19,21%
	9219010NJ5191N	454,35	75,84	16,69%
	9219011NJ5191N	488,83	104,58	21,39%
	9219012NJ5191N	488,53	117,25	24,00%
	9219013NJ5191N	558,36	119,03	21,32%

Plano Nº <b>0021A-0703</b>	Referencia Catastral	Superficie (m <sup>2</sup> )	Superficie Afectada (m <sup>2</sup> )	Porcentaje Afectada
	9219014NJ5191N	2319,22	203,75	8,79%
	9219015NJ5191N	145,01	77,65	53,55%
	9219016NJ5191N	338,67	156,38	46,18%
	9219017NJ5191N	607,20	566,51	93,30%
	9219018NJ5191N	51,94	49,05	94,44%
	9219019NJ5191N	63,37	63,37	100,00%
	9219020NJ5191N	152,64	152,64	100,00%
	9317302NJ5191N	645,10	340,19	52,73%
	9317602NJ5191N	2451,13	317,36	12,95%
	9317615NJ5191N	9065,95	337,31	3,72%
	9317616NJ5191N	1777,10	199,61	11,23%
	9317619NJ5191N	670,69	40,37	6,02%
	9518001NJ5191N	997,81	267,30	26,79%
	9518002NJ5191N	3948,62	444,87	11,27%
	9518015NJ5191N	1153,34	610,47	52,93%
	9518016NJ5191N	987,70	404,24	40,93%
	9618309NJ5191N	1723,20	85,29	4,95%
	9618310NJ5191N	9406,56	7113,66	75,62%
	9722014NJ5192S	685,80	106,61	15,55%
	9722015NJ5192S	685,03	113,52	16,57%
	9809321NJ5190N	1451,31	636,64	43,87%
	9907401NJ5190N	2628,30	306,02	11,64%
	9907404NJ5190N	3543,45	689,30	19,45%
	9909401NJ5190N	687,07	64,69	9,42%
	9909407NJ6100N	2561,14	178,49	6,97%
	9909801NJ5190N	440,01	440,01	100,00%
	9909802NJ5190N	266,87	150,18	56,27%
	9909814NJ5190N	965,01	185,35	19,21%
	9909816NJ5190N	474,39	69,73	14,70%
	9909817NJ5190N	1130,85	275,70	24,38%
	9909818NJ5190N	1710,94	622,41	36,38%
	9914003NJ5191S	4353,60	96,38	2,21%
	9914004NJ5191S	832,12	205,71	24,72%
	9914005NJ5191S	529,32	302,60	57,17%
	9914006NJ5191S	1765,41	387,50	21,95%
	9914007NJ5191S	1055,23	206,03	19,52%
	9917601NJ5191N	3263,03	412,40	12,64%
	9917602NJ5191N	1372,72	123,08	8,97%
	9920801NJ5192S	4814,23	3774,79	78,41%
	9922103NJ6192S	5041,57	191,31	3,79%

Plano Nº <b>0021A-0704</b>	Referencia Catastral	Superficie (m <sup>2</sup> )	Superficie Afectada (m <sup>2</sup> )	Porcentaxe Afectada
	<b>000300100NJ60G</b>	16503,12	10157,47	61,55%
	<b>15052A01200046</b>	8263,74	18,76	0,23%
	<b>15052A01200051</b>	2965,28	473,93	15,98%
	<b>15052A01200052</b>	326,77	127,74	39,09%
	<b>15052A01200055</b>	606,42	103,34	17,04%
	<b>15052A01200056</b>	1064,31	374,93	35,23%
	<b>15052A01200057</b>	1963,36	1335,51	68,02%
	<b>15052A01200058</b>	659,60	623,13	94,47%
	<b>15052A01200059</b>	193,58	193,58	100,00%
	<b>15052A01200060</b>	2708,14	2661,72	98,29%
	<b>15052A01200062</b>	1686,66	1686,66	100,00%
	<b>15052A01200063</b>	1346,03	1219,91	90,63%
	<b>15052A01200064</b>	902,03	836,95	92,79%
	<b>15052A01200080</b>	4226,66	1992,86	47,15%
	<b>15052A01200081</b>	2182,07	1358,91	62,28%
	<b>15052A01200082</b>	731,68	388,85	53,14%
	<b>15052A01200083</b>	802,88	354,21	44,12%
	<b>15052A01200084</b>	825,31	334,95	40,58%
	<b>15052A01200085</b>	1256,26	722,05	57,48%
	<b>15052A01200086</b>	2254,98	2161,20	95,84%
	<b>15052A01200087</b>	693,49	693,49	100,00%
	<b>15052A01200088</b>	2197,80	2166,95	98,60%
	<b>15052A01200096</b>	512,16	512,16	100,00%
	<b>15052A01200569</b>	615,59	615,59	100,00%
	<b>15052A01300220</b>	2125,22	658,63	30,99%
	<b>15052A01300222</b>	2121,90	638,59	30,10%
	<b>15052A01300223</b>	1538,63	1289,77	83,83%
	<b>15052A01300225</b>	660,95	626,91	94,85%
	<b>15052A01300226</b>	667,58	650,93	97,51%
	<b>15052A01300228</b>	1071,86	1071,86	100,00%
	<b>15052A01300229</b>	511,03	511,03	100,00%
	<b>15052A01300251</b>	1899,09	559,36	29,45%

Plano Nº <b>0021A-0802</b>	Referencia Catastral	Superficie (m <sup>2</sup> )	Superficie Afectada (m <sup>2</sup> )	Porcentaxe Afectada
	000400100NJ61A	62,85	62,85	100,00%
	15052A00100276	1729,15	1385,10	80,10%
	15052A00100277	772,11	770,69	99,82%
	15052A00100278	675,72	675,72	100,00%
	15052A00100279	1197,79	1193,99	99,68%
	15052A00100280	1868,18	1864,13	99,78%
	15052A00100281	4683,60	3845,73	82,11%
	15052A00100282	3102,07	3057,09	98,55%
	15052A00100283	2767,98	2638,59	95,33%
	15052A00100284	1434,03	1434,03	100,00%
	15052A00100285	994,43	994,43	100,00%
	15052A00100286	722,33	137,26	19,00%
	15052A00100287	1262,05	600,03	47,54%
	15052A00100288	984,69	553,37	56,20%
	15052A00100304	737,05	353,40	47,95%
	15052A00100305	938,88	115,02	12,25%
	15052A00100307	1427,11	169,26	11,86%
	15052A00100308	1999,55	368,17	18,41%
	15052A00100309	1216,06	109,76	9,03%
	15052A00100311	2774,54	943,13	33,99%
	15052A00100312	1294,79	1130,72	87,33%
	15052A00100313	724,31	667,25	92,12%
	15052A00100327	521,17	447,20	85,81%
	15052A00100328	1240,45	1075,01	86,66%
	15052A00100330	6144,71	1940,72	31,58%
	15052A00100332	546,56	366,57	67,07%
	15052A00100333	206,95	206,95	100,00%
	15052A00100334	244,17	244,17	100,00%
	15052A00100335	281,14	281,14	100,00%
	15052A00100336	260,47	260,47	100,00%
	15052A00100337	225,29	225,29	100,00%
	15052A00100338	268,30	99,74	37,17%
	15052A00100339	854,73	539,08	63,07%
	15052A00100340	672,00	444,46	66,14%
	15052A00100341	537,08	363,25	67,63%
	15052A00100342	976,48	638,20	65,36%
	15052A00100354	3627,76	189,02	5,21%
	15052A00100356	1221,21	108,84	8,91%
	15052A00100357	427,26	53,22	12,46%
	15052A00100358	1209,85	178,10	14,72%
	15052A00100359	526,21	91,25	17,34%
	15052A00100360	610,00	119,54	19,60%
	15052A00100361	691,17	137,84	19,94%
	15052A00100362	694,48	163,51	23,54%
	15052A00100363	511,66	402,86	78,73%

Plano Nº <b>0021A-0802</b>	Referencia Catastral	Superficie (m <sup>2</sup> )	Superficie Afectada (m <sup>2</sup> )	Porcentaxe Afectada
	15052A00100364	498,02	414,76	83,28%
	15052A00100365	673,58	641,49	95,24%
	15052A00100366	248,64	248,64	100,00%
	15052A00100367	706,67	705,60	99,85%
	15052A00100369	1587,66	1524,50	96,02%
	15052A00100370	1579,28	1578,37	99,94%
	15052A00100371	584,15	584,15	100,00%
	15052A00100372	676,90	399,21	58,98%
	15052A00100373	763,65	453,29	59,36%
	15052A00100374	763,93	452,33	59,21%
	15052A00100375	866,80	468,84	54,09%
	15052A00100465	2102,90	945,34	44,95%
	15052A00100466	1921,27	1295,81	67,45%
	15052A00100467	1564,58	1176,62	75,20%
	15052A00100473	437,35	299,20	68,41%
	15052A00100474	227,86	227,86	100,00%
	15052A00100475	305,85	305,85	100,00%
	15052A00100476	271,33	271,33	100,00%
	15052A00100477	498,93	295,75	59,28%
	15052A00100478	755,47	371,39	49,16%
	15052A00100479	690,12	690,12	100,00%
	15052A00100480	504,78	504,78	100,00%
	15052A00100481	370,00	370,00	100,00%
	15052A00100486	61,48	61,48	100,00%
	15052A00100487	1028,63	435,94	42,38%
	15052A00100488	556,70	255,59	45,91%
	15052A00100489	325,24	223,34	68,67%
	15052A00100490	118,24	118,24	100,00%
	15052A00100491	524,44	138,92	26,49%
	15052A00100492	2945,66	1693,12	57,48%
	15052A00100493	326,47	326,47	100,00%
	15052A00100494	571,88	414,95	72,56%
	15052A00100495	66,24	66,24	100,00%
	15052A00100496	11,72	11,72	100,00%
	15052A00100497	11,23	11,23	100,00%
	15052A00100499	3188,08	2067,12	64,84%
	15052A00100500	1388,42	1386,67	99,87%
	15052A00100501	3451,00	1317,75	38,18%
	15052A00100515	92,51	30,66	33,14%
	15052A00100520	5751,41	3805,75	66,17%
	15052A00100521	664,70	664,70	100,00%
	15052A00100523	1386,29	906,56	65,40%
	15052A00200262	643,42	414,28	64,39%
	15052A00200263	555,34	555,34	100,00%
	15052A00200264	652,81	652,81	100,00%

Plano Nº <b>0021A-0802</b>	Referencia Catastral	Superficie (m <sup>2</sup> )	Superficie Afectada (m <sup>2</sup> )	Porcentaxe Afectada
	15052A00200265	905,88	905,88	100,00%
	15052A00200279	608,37	41,20	6,77%
	15052A00200282	4645,84	2321,81	49,98%
	15052A00200283	1594,72	1297,47	81,36%
	15052A00200284	1059,68	1059,68	100,00%
	15052A00200285	1361,33	1361,33	100,00%
	15052A00200286	486,95	13,01	2,67%
	15052A00200300	302,76	36,25	11,97%
	15052A00200301	356,94	66,22	18,55%
	15052A00200302	373,08	76,01	20,37%
	15052A00200303	589,15	135,28	22,96%
	15052A00200304	1637,24	396,34	24,21%
	3323801NJ6132S	414,70	19,10	4,61%
	3323802NJ6132S	3457,74	2115,45	61,18%
	3323811NJ6132S	501,11	51,52	10,28%
	3323818NJ6132S	534,67	16,17	3,02%
	3323819NJ6132S	309,15	47,67	15,42%
	3323820NJ6132S	267,97	28,84	10,76%
	3323821NJ6132S	335,41	37,37	11,14%
	3323823NJ6132S	169,81	156,78	92,33%
	3323826NJ6132S	671,89	159,29	23,71%
	3423601NJ6132S	1365,63	139,28	10,20%
	3423602NJ6132S	443,51	204,67	46,15%
	3523603NJ6132S	701,62	27,53	3,92%

Plano Nº <b>0021A-0803</b>	Referencia Catastral	Superficie (m <sup>2</sup> )	Superficie Afectada (m <sup>2</sup> )	Porcentaxe Afectada
	000199900NJ60H	64,16	64,16	100,00%
	000500100NJ60G	237,86	48,91	20,56%
	000500200NJ60G	59,06	59,06	100,00%
	000500400NJ60G	124,33	124,33	100,00%
	000500700NJ61A	283,12	283,12	100,00%
	000500800NJ61A	170,74	83,58	48,95%
	000541900NJ61A	182,13	63,61	34,93%
	000801800NJ61A	285,80	167,76	58,70%
	000900500NJ61A	399,93	399,93	100,00%
	000900800NJ61A	115,82	115,82	100,00%
	000901100NJ61A	47,44	47,44	100,00%
	001000200NJ61A	244,03	244,03	100,00%
	001001300NJ61A	148,08	148,08	100,00%
	001300300NJ61A	160,76	32,62	20,29%
	001400300NJ61A	126,07	39,58	31,39%
	001400600NJ61A	109,50	109,50	100,00%
	001401100NJ61A	6449,13	5524,00	85,65%
	001401200NJ61A	127,48	67,24	52,74%
	001401400NJ61A	276,30	111,22	40,25%
	001401500NJ61A	176,30	176,30	100,00%
	001401600NJ61A	416,85	350,02	83,97%
	001401800NJ61A	471,00	273,90	58,15%
	001402600NJ61A	334,52	159,58	47,70%
	001402700NJ61A	153,21	119,15	77,77%
	001402800NJ61A	57,00	57,00	100,00%
	001403300NJ61A	226,19	91,18	40,31%
	001501000NJ61A	259,35	210,93	81,33%
	001501200NJ61A	167,26	167,26	100,00%
	001501800NJ61A	250,32	99,05	39,57%
	001800700NJ61A	125,35	125,35	100,00%
	001801000NJ61A	173,87	173,87	100,00%
	001801100NJ61A	123,98	24,59	19,83%
	001849300NJ61A	93,21	93,10	99,88%
	001900500NJ61A	483,16	237,88	49,23%
	001947400NJ61A	28,33	28,33	100,00%
	002000700NJ61A	295,23	119,79	40,57%
	002000800NJ61A	148,09	148,09	100,00%
	002300700NJ61A	310,20	70,92	22,86%
	002301400NJ61A	199,56	152,57	76,45%
	002301700NJ61A	150,46	150,46	100,00%
	002302200NJ61A	2124,45	1199,81	56,48%
	002302500NJ61A	1821,48	1745,66	95,84%
	002302600NJ61A	392,11	248,90	63,48%
	002400000NJ61A	96,43	96,43	100,00%
	002400300NJ61A	228,18	228,18	100,00%

Plano Nº <b>0021A-0803</b>	Referencia Catastral	Superficie (m <sup>2</sup> )	Superficie Afectada (m <sup>2</sup> )	Porcentaxe Afectada
	002400800NJ61A	262,50	152,49	58,09%
	002500700NJ61A	142,68	30,79	21,58%
	002500800NJ61A	365,70	360,12	98,47%
	002501000NJ61A	236,26	236,26	100,00%
	002501200NJ61A	372,66	372,66	100,00%
	002501500NJ61A	123,15	123,15	100,00%
	15052A00100275	1100,10	394,33	35,84%
	15052A00100276	1729,15	1385,10	80,10%
	15052A00100277	772,11	770,69	99,82%
	15052A00100278	675,72	675,72	100,00%
	15052A00100279	1197,79	1193,99	99,68%
	15052A00100280	1868,18	1864,13	99,78%
	15052A00100281	4683,60	3845,73	82,11%
	15052A00100501	3451,00	1317,75	38,18%
	15052A00100520	5751,41	3805,75	66,17%
	15052A00200009	75,95	75,95	100,00%
	15052A00200011	1616,13	1616,13	100,00%
	15052A00200012	2482,19	2367,00	95,36%
	15052A00200014	544,05	544,05	100,00%
	15052A00200015	539,85	539,85	100,00%
	15052A00200016	1569,43	1569,43	100,00%
	15052A00200017	1606,07	1423,61	88,64%
	15052A00200018	1549,44	991,62	64,00%
	15052A00200019	858,21	822,38	95,83%
	15052A00200020	3434,14	3434,14	100,00%
	15052A00200021	621,50	621,50	100,00%
	15052A00200022	116,14	116,14	100,00%
	15052A00200023	591,92	591,92	100,00%
	15052A00200024	653,22	653,22	100,00%
	15052A00200025	1326,65	1326,65	100,00%
	15052A00200026	588,86	588,86	100,00%
	15052A00200027	451,63	451,63	100,00%
	15052A00200028	1306,50	1164,17	89,11%
	15052A00200029	1917,97	1917,97	100,00%
	15052A00200030	410,95	410,95	100,00%
	15052A00200031	109,80	109,79	99,99%
	15052A00200032	591,82	591,81	100,00%
	15052A00200039	1586,67	1497,13	94,36%
	15052A00200042	697,24	697,24	100,00%
	15052A00200043	632,84	632,84	100,00%
	15052A00200044	607,24	607,24	100,00%
	15052A00200047	1246,34	1234,44	99,05%
	15052A00200050	918,96	911,99	99,24%
	15052A00200051	365,35	365,35	100,00%
	15052A00200053	1047,63	1047,63	100,00%



Plano Nº <b>0021A-0803</b>	Referencia Catastral	Superficie (m <sup>2</sup> )	Superficie Afectada (m <sup>2</sup> )	Porcentaxe Afectada
	15052A00200056	1130,00	1017,35	90,03%
	15052A00200057	298,74	298,74	100,00%
	15052A00200058	824,51	824,51	100,00%
	15052A00200059	383,15	371,49	96,96%
	15052A00200060	50,01	50,01	100,00%
	15052A00200066	1090,82	1042,48	95,57%
	15052A00200067	2812,24	2679,15	95,27%
	15052A00200086	274,21	274,21	100,00%
	15052A00200087	225,21	225,21	100,00%
	15052A00200088	356,30	356,30	100,00%
	15052A00200089	815,17	782,62	96,01%
	15052A00200090	766,59	745,35	97,23%
	15052A00200091	738,12	612,69	83,01%
	15052A00200092	518,59	493,04	95,07%
	15052A00200093	1532,89	1475,75	96,27%
	15052A00200094	1051,90	988,20	93,94%
	15052A00200095	682,46	682,46	100,00%
	15052A00200097	596,33	595,18	99,81%
	15052A00200098	4195,21	4160,45	99,17%
	15052A00200105	256,30	256,06	99,91%
	15052A00200106	272,44	272,44	100,00%
	15052A00200107	621,73	621,73	100,00%
	15052A00200108	808,77	762,68	94,30%
	15052A00200111	512,63	505,92	98,69%
	15052A00200208	263,03	263,03	100,00%
	15052A00200209	183,77	183,77	100,00%
	15052A00200210	1756,32	1426,34	81,21%
	15052A00200211	713,03	713,03	100,00%
	15052A00200212	11001,27	9591,30	87,18%
	15052A00200222	329,71	329,71	100,00%
	15052A00200230	5975,28	2699,92	45,18%
	15052A00200231	598,38	4,34	0,72%
	15052A00200239	304,27	304,27	100,00%
	15052A00200241	3038,62	3003,61	98,85%
	15052A00200246	583,35	583,35	100,00%
	15052A00200247	301,27	301,27	100,00%
	15052A00200250	4598,25	3932,35	85,52%
	15052A00200252	1322,09	1313,05	99,32%
	15052A00200253	946,11	940,75	99,43%
	15052A00200258	422,33	417,44	98,84%
	15052A00200259	441,82	441,82	100,00%
	15052A00200260	909,10	889,80	97,88%
	15052A00200261	1879,22	1712,71	91,14%
	15052A00200262	643,42	414,28	64,39%
	15052A00200263	555,34	555,34	100,00%

Plano Nº <b>0021A-0803</b>	Referencia Catastral	Superficie (m <sup>2</sup> )	Superficie Afectada (m <sup>2</sup> )	Porcentaxe Afectada
	15052A00200264	652,81	652,81	100,00%
	15052A00200265	905,88	905,88	100,00%
	15052A00200266	732,96	667,98	91,13%
	15052A00200267	2907,43	2895,47	99,59%
	15052A00200268	1992,59	221,02	11,09%
	15052A00200269	2745,84	2008,91	73,16%
	15052A00200270	1810,42	1782,66	98,47%
	15052A00200271	1395,08	1271,42	91,14%
	15052A00200272	1146,05	922,80	80,52%
	15052A00200279	608,37	41,20	6,77%
	15052A00200280	1912,00	1513,74	79,17%
	15052A00200281	343,13	205,82	59,98%
	15052A00200282	4645,84	2321,81	49,98%
	15052A00200283	1594,72	1297,47	81,36%
	15052A00200337	479,26	201,28	42,00%
	15052A00200340	933,16	157,24	16,85%
	15052A00200341	898,71	898,39	99,96%
	15052A00200342	328,33	328,33	100,00%
	15052A00200343	373,10	373,10	100,00%
	15052A00200344	503,93	53,67	10,65%
	15052A00200347	503,74	503,74	100,00%
	15052A00200349	370,70	370,70	100,00%
	15052A00200351	498,46	343,24	68,86%
	15052A00200356	5994,77	5459,89	91,08%
	15052A00200357	3530,46	3500,59	99,15%
	15052A00200358	1308,75	1122,46	85,77%
	15052A00200359	261,62	234,83	89,76%
	15052A00200360	84,30	40,62	48,19%
	15052A00200362	411,00	411,00	100,00%
	15052A00300047	3246,21	3016,52	92,92%
	15052A00300048	2365,14	2265,98	95,81%
	15052A00300049	1194,42	1194,42	100,00%
	15052A00300050	513,26	261,76	51,00%
	15052A00300051	781,33	741,85	94,95%
	15052A00300052	780,08	780,08	100,00%
	15052A00300053	2602,88	2602,88	100,00%
	15052A00300054	947,77	943,32	99,53%
	15052A00300055	1611,08	1611,08	100,00%
	15052A00300056	472,72	472,72	100,00%
	15052A00300057	593,25	472,63	79,67%
	15052A00300058	1223,96	1223,96	100,00%
	15052A00300059	909,12	900,00	99,00%
	15052A00300060	530,70	480,65	90,57%
	15052A00300061	660,50	660,50	100,00%
	15052A00300062	540,09	540,09	100,00%

Plano Nº <b>0021A-0803</b>	Referencia Catastral	Superficie (m <sup>2</sup> )	Superficie Afectada (m <sup>2</sup> )	Porcentaxe Afectada
	15052A00300063	313,05	313,05	100,00%
	15052A00300064	3235,78	2388,43	73,81%
	15052A00300065	333,45	95,37	28,60%
	15052A00300066	837,12	742,36	88,68%
	15052A00300067	631,19	631,19	100,00%
	15052A00300068	667,27	667,27	100,00%
	15052A00300069	267,63	222,74	83,23%
	15052A00300072	518,84	513,79	99,03%
	15052A00300073	545,81	536,39	98,27%
	15052A00300075	575,60	547,50	95,12%
	15052A00300076	368,44	368,44	100,00%
	15052A00300104	1458,17	1458,17	100,00%
	15052A00300116	2230,68	2208,02	98,98%
	15052A00300120	498,71	495,04	99,27%
	15052A00300121	2005,77	1688,67	84,19%
	15052A00300122	2230,23	1323,47	59,34%
	15052A00300123	2207,43	937,12	42,45%
	15052A00300124	1663,66	524,87	31,55%
	15052A00300126	1741,60	21,66	1,24%
	15052A00300135	2428,70	137,88	5,68%
	15052A00300136	274,90	44,44	16,16%
	15052A00300137	435,45	131,62	30,23%
	15052A00300138	483,77	380,59	78,67%
	15052A00300139	2486,56	2251,77	90,56%
	15052A00300141	659,63	659,63	100,00%
	15052A00300142	661,32	655,44	99,11%
	15052A00300143	714,07	705,39	98,78%
	15052A00300144	339,25	326,43	96,22%
	15052A00300151	2353,92	2290,65	97,31%
	15052A00300152	402,40	402,40	100,00%
	15052A00300153	899,86	792,37	88,06%
	15052A00300155	479,07	479,07	100,00%
	15052A00300156	644,56	644,56	100,00%
	15052A00300157	7030,17	5843,74	83,12%
	15052A00300158	851,58	851,58	100,00%
	15052A00300159	384,68	363,65	94,53%
	15052A00300160	210,99	210,99	100,00%
	15052A00300161	1400,30	1400,30	100,00%
	15052A00300162	1468,79	1302,58	88,68%
	15052A00300169	986,26	96,18	9,75%
	15052A00300178	6676,78	39,00	0,58%
	15052A00300179	5584,57	129,30	2,32%
	15052A00300184	3441,86	2532,53	73,58%
	15052A00300186	363,74	143,11	39,34%
	15052A00300187	541,94	364,22	67,21%

Plano Nº <b>0021A-0803</b>	Referencia Catastral	Superficie (m <sup>2</sup> )	Superficie Afectada (m <sup>2</sup> )	Porcentaxe Afectada
	15052A00300188	1121,90	977,06	87,09%
	15052A00300189	597,61	530,33	88,74%
	15052A00300190	1172,98	1072,90	91,47%
	15052A00300191	2930,95	1239,03	42,27%
	15052A00300192	573,01	495,80	86,53%
	15052A00300193	494,58	477,31	96,51%
	15052A00300194	877,29	847,98	96,66%
	15052A00300195	289,10	280,79	97,13%
	15052A00300210	756,47	741,88	98,07%
	15052A00300211	1317,95	1305,49	99,05%
	15052A00300224	9172,65	8405,28	91,63%
	15052A00300229	341,26	341,26	100,00%
	15052A00300236	1005,98	1005,24	99,93%
	15052A00300242	316,95	314,83	99,33%
	15052A00300245	493,22	493,22	100,00%
	15052A00300246	913,50	910,82	99,71%
	15052A00300249	1377,26	1318,31	95,72%
	15052A00300252	11202,52	3182,34	28,41%
	15052A00300254	5695,33	3640,02	63,91%
	15052A00300255	2314,62	2314,62	100,00%
	15052A00300257	1592,01	1591,45	99,97%
	15052A00400001	1836,85	1836,85	100,00%
	15052A00400003	1350,57	1350,57	100,00%
	15052A00400005	2475,10	2475,10	100,00%
	15052A00400006	295,95	295,95	100,00%
	15052A00400007	210,71	210,71	100,00%
	15052A00400008	147,74	147,74	100,00%
	15052A00400009	557,38	557,38	100,00%
	15052A00400010	3515,32	3466,94	98,62%
	15052A00400011	1529,32	858,55	56,14%
	15052A00400012	408,43	139,08	34,05%
	15052A00400013	1005,10	41,46	4,13%
	15052A00400017	204,31	67,07	32,83%
	15052A00400018	194,38	37,95	19,52%
	15052A00400019	783,88	760,61	97,03%
	15052A00400020	239,18	29,20	12,21%
	15052A00400022	1823,23	1823,23	100,00%
	15052A00400023	431,42	431,42	100,00%
	15052A00400024	673,50	521,91	77,49%
	15052A00400025	745,89	745,89	100,00%
	15052A00400026	1689,40	501,99	29,71%
	15052A00400027	1322,91	1322,91	100,00%
	15052A00400028	505,40	23,45	4,64%
	15052A00400029	1309,50	321,99	24,59%
	15052A00400053	1089,62	627,14	57,56%

Plano Nº <b>0021A-0803</b>	Referencia Catastral	Superficie (m <sup>2</sup> )	Superficie Afectada (m <sup>2</sup> )	Porcentaxe Afectada
	15052A00400054	302,18	53,60	17,74%
	15052A00400055	229,46	229,46	100,00%
	15052A00400056	1524,64	994,73	65,24%
	15052A00400057	323,38	323,38	100,00%
	15052A00400058	603,86	414,03	68,56%
	15052A00400059	708,14	457,15	64,56%
	15052A00400060	3740,87	932,24	24,92%
	15052A00400067	821,38	585,69	71,31%
	15052A00400068	1055,93	1055,93	100,00%
	15052A00400069	524,08	524,08	100,00%
	15052A00400070	894,70	894,70	100,00%
	15052A00400071	373,55	371,63	99,48%
	15052A00400072	452,50	228,68	50,54%
	15052A00400076	8258,70	5571,39	67,46%
	15052A00400082	1891,02	1511,16	79,91%
	15052A00400083	549,33	508,64	92,59%
	15052A00400084	1131,32	678,13	59,94%
	15052A00400085	3116,94	2292,86	73,56%
	15052A00400095	1771,55	1607,94	90,76%
	15052A00400096	453,56	329,69	72,69%
	15052A00400102	686,13	661,38	96,39%
	15052A00400103	557,08	557,08	100,00%
	15052A00400104	420,81	419,07	99,59%
	15052A00400105	1184,66	1116,84	94,27%
	15052A00400106	697,94	347,69	49,82%
	15052A00400109	502,43	446,52	88,87%
	15052A00400114	1803,86	1747,12	96,85%
	15052A00400121	850,84	448,47	52,71%
	15052A00400122	1565,67	194,43	12,42%
	15052A00400138	1548,46	649,46	41,94%
	15052A00400139	1435,19	865,54	60,31%
	15052A00400140	902,68	553,75	61,34%
	15052A00400141	989,13	546,75	55,28%
	15052A00400142	426,37	229,87	53,91%
	15052A00400143	643,07	348,30	54,16%
	15052A00400144	1738,67	1134,84	65,27%
	15052A00400145	385,90	385,90	100,00%
	15052A00400146	339,43	338,34	99,68%
	15052A00400147	1374,33	1197,87	87,16%
	15052A00400148	873,68	849,44	97,23%
	15052A00400149	860,44	828,21	96,25%
	15052A00400159	1109,50	1106,47	99,73%
	15052A00400160	468,52	423,35	90,36%
	15052A00400161	507,72	138,75	27,33%
	15052A00400174	456,06	432,58	94,85%

Plano Nº <b>0021A-0803</b>	Referencia Catastral	Superficie (m <sup>2</sup> )	Superficie Afectada (m <sup>2</sup> )	Porcentaxe Afectada
	15052A00400175	778,10	778,10	100,00%
	15052A00400176	791,82	791,82	100,00%
	15052A00400177	421,52	403,32	95,68%
	15052A00400185	610,95	158,89	26,01%
	15052A00400186	288,86	288,86	100,00%
	15052A00400187	375,43	375,43	100,00%
	15052A00400188	601,58	118,26	19,66%
	15052A00400195	2405,12	26,69	1,11%
	15052A00400196	1128,87	266,89	23,64%
	15052A00400199	263,37	263,37	100,00%
	15052A00500055	3291,52	2971,52	90,28%
	15052A00500056	1855,45	927,09	49,97%
	15052A00500057	2619,67	1083,85	41,37%
	15052A00500059	795,55	240,50	30,23%
	15052A00500061	2181,87	1925,12	88,23%
	15052A00500062	1490,57	1490,57	100,00%
	15052A00500063	1451,95	1365,14	94,02%
	15052A00500064	1264,62	456,70	36,11%
	15052A00500067	420,43	211,54	50,32%
	15052A00500068	2277,19	470,09	20,64%
	15052A00500073	1801,56	269,34	14,95%
	15052A00500074	588,06	560,03	95,23%
	15052A00500075	762,40	762,40	100,00%
	15052A00500076	2928,02	2308,81	78,85%
	15052A00500077	923,35	465,89	50,46%
	15052A00500078	541,12	200,96	37,14%
	15052A00500079	979,01	507,82	51,87%
	15052A00500080	2313,04	2313,04	100,00%
	15052A00500081	2210,46	40,05	1,81%
	15052A00500082	2298,52	1624,55	70,68%
	15052A00500085	1809,11	1630,35	90,12%
	15052A00500087	729,95	729,95	100,00%
	15052A00500088	1212,99	1212,99	100,00%
	15052A00500092	449,70	449,70	100,00%
	15052A00500093	601,76	571,97	95,05%
	15052A00500094	873,54	873,54	100,00%
	15052A00500095	911,91	866,56	95,03%
	15052A00500099	737,79	730,10	98,96%
	15052A00500108	2817,57	106,03	3,76%
	15052A00500109	1079,24	664,16	61,54%
	15052A00500110	322,82	246,72	76,43%
	15052A00500111	673,06	478,94	71,16%
	15052A00500112	1576,98	1542,83	97,83%
	15052A00500113	643,46	444,42	69,07%
	15052A00500114	602,74	262,42	43,54%

Plano Nº <b>0021A-0803</b>	Referencia Catastral	Superficie (m <sup>2</sup> )	Superficie Afectada (m <sup>2</sup> )	Porcentaxe Afectada
	15052A00500115	1032,88	400,62	38,79%
	15052A00500116	2101,75	766,62	36,48%
	15052A00500117	3653,85	3553,83	97,26%
	15052A00500124	545,88	545,88	100,00%
	15052A00500125	699,93	648,15	92,60%
	15052A00500126	1009,48	928,75	92,00%
	15052A00500127	1726,81	1408,03	81,54%
	15052A00500128	3317,59	1322,02	39,85%
	15052A00500130	2844,73	2344,75	82,42%
	15052A00500144	892,74	59,66	6,68%
	15052A00500145	1221,58	529,21	43,32%
	15052A00500146	1762,95	841,73	47,75%
	15052A00500147	4337,66	2060,24	47,50%
	15052A00500149	1160,23	1012,10	87,23%
	15052A00500150	917,59	751,80	81,93%
	15052A00500151	483,00	483,00	100,00%
	15052A00500157	5197,39	1789,67	34,43%
	15052A00500161	2569,89	2357,16	91,72%
	15052A00500163	1503,73	994,77	66,15%
	15052A00500168	996,41	813,67	81,66%
	15052A00500169	759,05	526,42	69,35%
	15052A00500170	515,54	357,88	69,42%
	15052A00500171	445,19	294,34	66,11%
	15052A00500172	1285,05	860,28	66,95%
	15052A00500173	4782,05	4770,72	99,76%
	15052A00500178	3597,29	660,19	18,35%
	15052A00500181	733,71	128,65	17,53%
	15052A00500182	628,94	394,71	62,76%
	15052A00500184	988,25	988,25	100,00%
	15052A00500186	251,65	251,65	100,00%
	15052A00500187	1354,10	1340,31	98,98%
	15052A00500189	327,99	325,75	99,32%
	15052A00500190	233,27	233,27	100,00%
	15052A00500191	188,01	188,01	100,00%
	15052A00500192	463,26	463,26	100,00%
	15052A00500193	385,21	274,81	71,34%
	15052A00500205	646,34	646,34	100,00%
	15052A00600004	11013,51	9701,75	88,09%
	15052A00600005	754,94	123,26	16,33%
	15052A00600006	984,68	872,25	88,58%
	15052A00600007	1086,85	1086,85	100,00%
	15052A00600017	238,13	235,36	98,84%
	15052A00600018	321,75	321,75	100,00%
	15052A00600019	348,72	348,72	100,00%
	15052A00600020	1386,41	1386,41	100,00%

Plano Nº <b>0021A-0803</b>	Referencia Catastral	Superficie (m <sup>2</sup> )	Superficie Afectada (m <sup>2</sup> )	Porcentaxe Afectada
	15052A00600022	530,02	295,56	55,76%
	15052A00600027	1660,31	1019,97	61,43%
	15052A00600037	1129,51	884,61	78,32%
	15052A00600042	658,99	268,91	40,81%
	15052A00600058	253,42	232,49	91,74%
	15052A00600059	1872,04	438,08	23,40%
	15052A00600060	3414,21	2709,81	79,37%
	15052A00600062	1510,94	322,17	21,32%
	15052A00600065	2370,44	59,47	2,51%
	15052A00600066	1695,78	263,85	15,56%
	15052A00600083	16974,83	3501,40	20,63%
	15052A00600089	1902,44	1708,62	89,81%
	15052A00600093	2634,02	477,92	18,14%
	15052A00600098	380,59	250,21	65,74%
	15052A00600099	1257,06	413,48	32,89%
	15052A00600100	548,35	123,24	22,47%
	15052A00600101	1367,44	582,42	42,59%
	15052A00600103	2061,06	2021,72	98,09%
	15052A00600104	1069,73	988,72	92,43%
	15052A00600105	291,47	256,68	88,06%
	15052A00600106	584,79	507,13	86,72%
	15052A00600124	981,59	968,12	98,63%
	15052A00600125	615,77	615,74	99,99%
	15052A00600126	271,60	271,60	100,00%
	15052A00600127	173,23	162,82	93,99%
	15052A00600128	257,54	228,24	88,63%
	15052A00600129	697,45	666,58	95,57%
	15052A00600130	744,55	683,06	91,74%
	15052A00600131	2030,16	2009,21	98,97%
	15052A00600132	1740,70	1736,92	99,78%
	15052A00600134	219,00	179,16	81,81%
	15052A00600135	372,91	177,22	47,52%
	15052A00600136	1513,33	574,17	37,94%
	15052A00600137	2761,38	59,77	2,16%
	15052A00600144	2461,03	54,15	2,20%
	15052A00600145	2889,69	1104,86	38,23%
	15052A00600146	776,57	776,57	100,00%
	15052A00600147	413,91	413,91	100,00%
	15052A00600148	325,45	315,44	96,92%
	15052A00600149	230,27	215,91	93,76%
	15052A00600152	1352,22	1110,95	82,16%
	15052A00600162	380,04	380,04	100,00%
	15052A00600163	2771,26	2771,26	100,00%
	15052A00600164	507,71	507,71	100,00%
	15052A00600165	611,19	611,19	100,00%



Plano Nº <b>0021A-0803</b>	Referencia Catastral	Superficie (m <sup>2</sup> )	Superficie Afectada (m <sup>2</sup> )	Porcentaje Afectada
	15052A00600166	767,63	767,63	100,00%
	15052A00600167	1463,88	1463,88	100,00%
	15052A00600168	630,29	630,28	100,00%
	15052A00600169	768,64	768,64	100,00%
	15052A00600170	666,41	666,41	100,00%
	15052A00600171	2712,54	2637,55	97,24%
	15052A00600182	3912,49	2420,05	61,85%
	15052A00600183	539,16	187,22	34,73%
	15052A00600185	5508,16	4260,22	77,34%
	15052A00600186	306,38	306,38	100,00%
	15052A00600187	315,16	315,16	100,00%
	15052A00600188	426,16	426,16	100,00%
	15052A00600190	142,15	142,15	100,00%
	15052A00600191	129,98	129,98	100,00%
	15052A00600192	214,74	214,74	100,00%
	15052A00600195	1544,05	73,41	4,75%
	15052A00600196	1392,59	868,94	62,40%
	15052A00600197	3999,32	2001,08	50,04%
	15052A00600198	2496,71	667,58	26,74%
	15052A00600200	1911,27	25,38	1,33%
	15052A00600205	580,20	349,99	60,32%
	15052A00600206	505,40	197,51	39,08%
	15052A00600207	685,17	287,91	42,02%
	15052A00600208	659,98	358,77	54,36%
	15052A00600209	673,80	114,05	16,93%
	15052A00600212	7263,23	2169,36	29,87%
	15052A00600245	1322,63	303,43	22,94%
	15052A00600246	917,80	237,49	25,88%
	15052A00600247	442,00	73,15	16,55%
	15052A00600248	770,54	35,65	4,63%
	15052A00600334	3324,43	594,86	17,89%
	15052A00600336	2699,20	1826,55	67,67%
	15052A00600337	682,34	682,34	100,00%
	15052A00600339	1611,85	1611,85	100,00%
	15052A00600340	894,80	798,50	89,24%
	15052A00600341	199,08	199,08	100,00%
	15052A00600342	3416,57	3416,57	100,00%
	15052A00600345	1465,67	1465,67	100,00%
	15052A00600348	463,07	463,07	100,00%
	15052A00600349	317,84	317,84	100,00%
	15052A00600350	343,02	343,02	100,00%
	15052A00600351	703,41	664,28	94,44%
	15052A00600352	142,62	142,62	100,00%
	15052A00600401	5470,48	4341,74	79,37%
	15052A00600410	450,83	450,83	100,00%

Plano Nº <b>0021A-0803</b>	Referencia Catastral	Superficie (m <sup>2</sup> )	Superficie Afectada (m <sup>2</sup> )	Porcentaje Afectada
	15052A00600411	683,78	683,78	100,00%
	15052A00600412	1468,32	1466,04	99,84%
	15052A00600416	218,57	177,10	81,03%
	15052A00600421	332,98	291,52	87,55%
	15052A00600423	2400,48	2400,48	100,00%
	15052A00600424	106,37	106,37	100,00%
	15052A00600429	586,20	586,20	100,00%
	15052A00610163	51,95	41,81	80,49%
	15052A00700009	152,36	152,36	100,00%
	15052A00700010	4213,17	2813,16	66,77%
	15052A00700011	311,16	311,16	100,00%
	15052A00700012	369,74	369,74	100,00%
	15052A00700013	754,20	737,45	97,78%
	15052A00700017	1615,29	1615,29	100,00%
	15052A00700034	1950,83	1787,28	91,62%
	15052A00700035	127,46	112,20	88,03%
	15052A00700040	785,11	767,36	97,74%
	15052A00700049	249,31	227,38	91,20%
	15052A00700050	389,05	357,71	91,94%
	15052A00700051	477,13	449,91	94,30%
	15052A00700052	753,50	732,51	97,21%
	15052A00700053	748,56	679,80	90,81%
	15052A00700054	1960,43	1821,56	92,92%
	15052A00700055	2135,27	1742,32	81,60%
	15052A00700057	817,97	701,93	85,81%
	15052A00700060	267,67	238,25	89,01%
	15052A00700061	290,04	254,83	87,86%
	15052A00700062	830,10	830,10	100,00%
	15052A00700063	693,81	693,81	100,00%
	15052A00700064	220,97	220,97	100,00%
	15052A00700065	163,36	163,36	100,00%
	15052A00700066	2849,02	2741,37	96,22%
	15052A00700067	3416,79	2887,89	84,52%
	15052A00700068	4545,34	2773,86	61,03%
	15052A00700072	1268,74	1268,74	100,00%
	15052A00700073	1646,39	1604,37	97,45%
	15052A00700074	6396,63	5874,63	91,84%
	15052A00700075	220,89	159,56	72,23%
	15052A00700077	260,11	260,11	100,00%
	15052A00700078	1646,90	1166,79	70,85%
	15052A00700079	1353,56	355,65	26,28%
	15052A00700082	898,86	25,29	2,81%
	15052A00700083	766,63	530,46	69,19%
	15052A00700084	4200,47	3961,38	94,31%
	15052A00700085	301,41	301,41	100,00%

Plano Nº <b>0021A-0803</b>	Referencia Catastral	Superficie (m <sup>2</sup> )	Superficie Afectada (m <sup>2</sup> )	Porcentaje Afectada
	15052A00700087	826,92	826,92	100,00%
	15052A00700088	501,42	501,42	100,00%
	15052A00700089	618,49	618,49	100,00%
	15052A00700090	293,37	293,37	100,00%
	15052A00700091	367,06	367,06	100,00%
	15052A00700092	37,67	37,67	100,00%
	15052A00700095	759,34	711,37	93,68%
	15052A00700096	1194,68	1004,68	84,10%
	15052A00700097	410,91	410,91	100,00%
	15052A00700111	600,98	324,02	53,92%
	15052A00700116	800,80	65,17	8,14%
	15052A00700117	526,77	141,54	26,87%
	15052A00700118	1296,59	352,66	27,20%
	15052A00700119	176,15	176,15	100,00%
	15052A00700120	705,63	705,63	100,00%
	15052A00700121	734,52	266,62	36,30%
	15052A00700122	967,25	967,25	100,00%
	15052A00700123	1504,28	844,99	56,17%
	15052A00700127	763,35	398,97	52,27%
	15052A00700129	671,65	671,65	100,00%
	15052A00700130	789,45	602,97	76,38%
	15052A00700131	1709,93	1422,61	83,20%
	15052A00700134	3029,87	2968,99	97,99%
	15052A00700135	1149,12	1149,12	100,00%
	15052A00700136	308,59	308,59	100,00%
	15052A00700137	1666,80	1666,80	100,00%
	15052A00700140	1654,46	1654,46	100,00%
	15052A00700141	1188,90	1050,78	88,38%
	15052A00700144	276,00	272,83	98,85%
	15052A00700221	37088,10	16352,61	44,09%
	15052A00700263	899,79	857,34	95,28%
	15052A00700268	574,54	561,30	97,70%
	15052A00700269	679,21	666,69	98,16%
	15052A00700270	909,37	909,37	100,00%
	15052A00700274	3650,21	2408,75	65,99%
	15052A00800041	724,14	119,18	16,46%
	15052A00800042	927,76	161,53	17,41%
	15052A00800043	2060,83	660,67	32,06%
	15052A00800044	699,88	250,41	35,78%
	15052A00800045	918,53	328,20	35,73%
	15052A00800046	959,02	390,91	40,76%
	15052A00800047	1122,86	503,07	44,80%
	15052A00800066	504,80	241,21	47,78%
	15052A00800067	513,21	250,31	48,77%
	15052A00800068	366,64	157,24	42,89%

Plano Nº <b>0021A-0803</b>	Referencia Catastral	Superficie (m <sup>2</sup> )	Superficie Afectada (m <sup>2</sup> )	Porcentaje Afectada
	15052A00800069	361,78	181,36	50,13%
	15052A00800070	485,80	63,54	13,08%
	15052A00800071	376,48	376,48	100,00%
	15052A00800072	127,59	74,08	58,06%
	15052A00800074	412,45	412,45	100,00%
	15052A00800075	674,43	27,98	4,15%
	15052A00800077	246,74	241,95	98,06%
	15052A00800078	277,18	250,13	90,24%
	15052A00800079	275,24	201,92	73,36%
	15052A00800080	3437,36	3224,42	93,81%
	15052A00800082	2398,00	1814,26	75,66%
	15052A00800089	90,80	90,80	100,00%
	15052A00800090	692,25	692,25	100,00%
	15052A00800091	1383,21	1383,21	100,00%
	15052A00800094	1173,85	598,69	51,00%
	15052A00800095	1313,03	358,80	27,33%
	15052A00800096	1743,79	177,02	10,15%
	15052A00800097	1627,73	175,77	10,80%
	15052A00800098	3021,43	244,51	8,09%
	15052A00800100	681,51	681,51	100,00%
	15052A00800101	1591,80	1591,80	100,00%
	15052A00800102	1789,06	1779,86	99,49%
	15052A00800103	1961,16	501,01	25,55%
	15052A00800104	987,90	592,09	59,93%
	15052A00800105	992,60	506,31	51,01%
	15052A00800106	829,26	350,13	42,22%
	15052A00800107	911,20	336,89	36,97%
	15052A00800110	6340,75	1368,54	21,58%
	15052A00800111	2221,38	336,66	15,16%
	15052A00800114	1436,38	237,24	16,52%
	15052A00800115	1993,06	484,86	24,33%
	15052A00800122	814,25	151,28	18,58%
	15052A00800123	716,67	89,10	12,43%
	15052A00800124	428,11	37,77	8,82%
	15052A00800132	938,13	95,04	10,13%
	15052A00800133	1317,77	283,41	21,51%
	15052A00800156	2470,18	2339,38	94,70%
	15052A00800157	938,55	213,70	22,77%
	15052A00800158	913,88	834,26	91,29%
	15052A00800159	991,13	991,13	100,00%
	15052A00800160	1684,43	1683,65	99,95%
	15052A00800161	792,25	792,25	100,00%
	15052A00800177	621,42	621,42	100,00%
	15052A00800185	4997,87	2345,20	46,92%
	15052A00900003	224,68	224,68	100,00%

Plano Nº <b>0021A-0803</b>	Referencia Catastral	Superficie (m <sup>2</sup> )	Superficie Afectada (m <sup>2</sup> )	Porcentaje Afectada
	15052A00900005	75,95	75,53	99,46%
	15052A00900018	3413,40	3340,31	97,86%
	15052A00900019	3401,78	3310,85	97,33%
	15052A00900020	1371,84	1366,55	99,61%
	15052A00900021	3432,37	2621,00	76,36%
	15052A00900022	2976,33	2245,28	75,44%
	15052A00900023	2717,69	1668,76	61,40%
	15052A00900024	1839,79	996,97	54,19%
	15052A00900025	1279,11	582,73	45,56%
	15052A00900026	8938,66	3834,66	42,90%
	15052A00900027	4163,26	3391,19	81,46%
	15052A00900028	2527,73	2159,04	85,41%
	15052A00900029	3433,18	2970,45	86,52%
	15052A00900030	3883,21	2193,95	56,50%
	15052A00900031	3943,27	1675,48	42,49%
	15052A00900042	1211,98	1058,15	87,31%
	15052A00900043	56,84	56,84	100,00%
	15052A00900044	660,81	660,81	100,00%
	15052A00900045	838,63	838,63	100,00%
	15052A00900046	622,10	622,10	100,00%
	15052A00900047	562,39	562,39	100,00%
	15052A00900048	827,18	245,96	29,73%
	15052A00900069	959,88	266,20	27,73%
	15052A00900070	3315,44	1772,49	53,46%
	15052A00900071	815,85	432,83	53,05%
	15052A00900072	630,17	378,11	60,00%
	15052A00900073	710,12	421,74	59,39%
	15052A00900074	685,68	383,57	55,94%
	15052A00900126	351,28	150,98	42,98%
	15052A00900127	600,40	372,71	62,08%
	15052A00900128	474,58	474,58	100,00%
	15052A00900129	616,17	441,04	71,58%
	15052A00900130	2479,29	2228,99	89,90%
	15052A00900131	2268,80	266,79	11,76%
	15052A00900140	2211,40	35,49	1,61%
	15052A00900151	5162,47	1264,35	24,49%
	15052A00900152	1447,72	1327,24	91,68%
	15052A00900153	1249,09	1249,10	100,00%
	15052A00900154	3048,99	3048,99	100,00%
	15052A00900155	1994,60	1987,35	99,64%
	15052A00900156	1947,43	1947,43	100,00%
	15052A00900158	631,14	631,14	100,00%
	15052A00900159	359,36	359,36	100,00%
	15052A00900160	205,68	155,50	75,60%
	15052A00900202	1164,70	1013,22	86,99%

Plano Nº <b>0021A-0803</b>	Referencia Catastral	Superficie (m <sup>2</sup> )	Superficie Afectada (m <sup>2</sup> )	Porcentaxe Afectada
	15052A00900204	532,08	476,66	89,58%
	15052A00900205	1508,52	1344,99	89,16%
	15052A00900207	1160,88	1040,12	89,60%
	15052A00900208	3072,47	3054,72	99,42%
	15052A00900209	1780,72	1780,72	100,00%
	15052A00900210	4551,90	3906,95	85,83%
	15052A00900213	12742,17	2323,30	18,23%
	15052A00900219	3601,69	38,65	1,07%
	15052A00900220	2616,51	184,83	7,06%
	15052A00900221	1140,20	236,47	20,74%
	15052A00900222	998,27	51,04	5,11%
	15052A00900224	1033,91	665,14	64,33%
	15052A00900225	801,42	638,78	79,71%
	15052A00900226	770,78	657,14	85,26%
	15052A00900227	874,70	784,25	89,66%
	15052A00900228	3704,16	3273,73	88,38%
	15052A00900229	1815,83	1516,50	83,52%
	15052A00900230	4698,06	2642,27	56,24%
	15052A00900231	4471,83	4320,43	96,61%
	15052A00900233	812,03	811,98	99,99%
	15052A00900234	1094,90	1094,90	100,00%
	15052A00900235	1823,89	1703,14	93,38%
	15052A00900236	99,04	52,17	52,68%
	15052A00900242	1389,92	1389,92	100,00%
	15052A00900244	367,22	367,22	100,00%
	15052A00900245	651,16	408,99	62,81%
	15052A00900246	2408,55	28,71	1,19%
	15052A00900247	733,32	365,85	49,89%
	15052A00900248	859,83	856,73	99,64%
	15052A00900249	486,67	475,93	97,79%
	15052A00900250	144,08	144,08	100,00%
	15052A00900251	652,98	649,09	99,41%
	15052A00900252	54,00	39,46	73,08%
	15052A00900253	809,89	808,88	99,88%
	15052A00900254	232,70	187,88	80,74%
	15052A00900255	157,79	153,02	96,98%
	15052A00900257	123,77	114,69	92,67%
	15052A00900259	80,38	69,94	87,01%
	15052A00900263	7,89	4,35	55,19%
	15052A00900264	41,21	34,76	84,35%
	15052A00900268	564,27	551,59	97,75%
	15052A00900269	783,20	637,20	81,36%
	15052A00900273	734,07	22,84	3,11%
	15052A00900278	2197,94	653,79	29,75%
	15052A00900279	750,78	246,19	32,79%

Plano Nº <b>0021A-0803</b>	Referencia Catastral	Superficie (m <sup>2</sup> )	Superficie Afectada (m <sup>2</sup> )	Porcentaje Afectada
	15052A00900280	858,63	409,96	47,75%
	15052A00900281	845,05	446,93	52,89%
	15052A00900282	764,34	327,60	42,86%
	15052A00900283	707,17	256,14	36,22%
	15052A00900285	556,44	349,08	62,73%
	15052A00900286	456,04	190,56	41,79%
	15052A00900287	795,76	35,79	4,50%
	15052A00900289	3056,14	2129,30	69,67%
	15052A00900290	1777,61	1088,87	61,26%
	15052A00900291	1537,26	1386,19	90,17%
	15052A00900292	486,65	481,13	98,87%
	15052A00900293	190,74	190,74	100,00%
	15052A00900297	312,59	312,59	100,00%
	15052A00900298	648,54	648,54	100,00%
	15052A00900299	2092,34	2079,63	99,39%
	15052A00900300	755,03	755,03	100,00%
	15052A00900301	1472,11	1468,28	99,74%
	15052A00900314	1675,96	1675,96	100,00%
	15052A00900320	881,11	496,80	56,38%
	15052A00900321	947,07	529,36	55,89%
	15052A00900325	3442,08	319,15	9,27%
	15052A00900326	238,84	238,84	100,00%
	15052A00900328	455,08	455,08	100,00%
	15052A00900331	208,68	205,11	98,29%
	15052A00900332	1319,90	1286,75	97,49%
	15052A01000030	5283,41	4849,58	91,79%
	15052A01000031	592,14	442,23	74,68%
	15052A01000032	493,38	313,42	63,52%
	15052A01000033	3001,04	1845,07	61,48%
	15052A01000034	306,01	306,01	100,00%
	15052A01000035	76,20	76,20	100,00%
	15052A01000038	760,54	739,39	97,22%
	15052A01000039	1082,90	1081,22	99,85%
	15052A01000040	280,92	274,41	97,68%
	15052A01000041	500,55	451,03	90,11%
	15052A01000043	593,78	502,93	84,70%
	15052A01000044	1273,52	976,72	76,69%
	15052A01000045	6430,09	3424,10	53,25%
	15052A01000046	3266,11	2327,61	71,27%
	15052A01000047	908,91	767,63	84,46%
	15052A01000048	1871,70	1446,37	77,28%
	15052A01000049	949,16	522,09	55,01%
	15052A01000050	205,24	73,39	35,76%
	15052A01000051	79,40	64,06	80,68%
	15052A01000052	1063,84	707,51	66,51%

Plano Nº <b>0021A-0803</b>	Referencia Catastral	Superficie (m <sup>2</sup> )	Superficie Afectada (m <sup>2</sup> )	Porcentaxe Afectada
	15052A01000053	366,48	309,69	84,50%
	15052A01000054	339,53	339,53	100,00%
	15052A01000055	394,65	385,66	97,72%
	15052A01000056	488,32	99,72	20,42%
	15052A01000057	1798,67	1051,80	58,48%
	15052A01000058	4240,86	4182,07	98,61%
	15052A01000059	1888,59	1878,83	99,48%
	15052A01000060	2174,92	2156,12	99,14%
	15052A01000062	608,56	608,56	100,00%
	15052A01000063	77,41	70,35	90,88%
	15052A01000064	2584,15	2582,49	99,94%
	15052A01000067	405,20	389,40	96,10%
	15052A01000068	618,22	605,07	97,87%
	15052A01000069	3743,66	1525,24	40,74%
	15052A01000071	2087,65	753,18	36,08%
	15052A01000074	5265,19	198,74	3,77%
	15052A01000075	696,75	298,01	42,77%
	15052A01000076	327,72	267,56	81,64%
	15052A01000077	475,88	459,98	96,66%
	15052A01000078	660,12	660,12	100,00%
	15052A01000079	1757,43	1666,73	94,84%
	15052A01000081	5352,15	4238,77	79,20%
	15052A01000082	2665,55	2444,71	91,71%
	15052A01000084	1912,97	1708,93	89,33%
	15052A01000086	1067,65	1067,65	100,00%
	15052A01000087	2138,37	1231,77	57,60%
	15052A01000089	1350,99	729,14	53,97%
	15052A01000092	755,82	20,04	2,65%
	15052A01000099	1172,33	917,26	78,24%
	15052A01000101	807,05	624,96	77,44%
	15052A01000102	636,89	324,54	50,96%
	15052A01000106	1209,39	977,58	80,83%
	15052A01000107	1569,77	906,58	57,75%
	15052A01000111	494,58	494,58	100,00%
	15052A01000116	232,50	202,50	87,10%
	15052A01000130	616,53	616,53	100,00%
	15052A01000131	1188,73	1157,07	97,34%
	15052A01000132	766,27	554,01	72,30%
	15052A01000133	1192,40	357,78	30,00%
	15052A01000135	255,12	255,12	100,00%
	15052A01000136	325,67	325,67	100,00%
	15052A01000137	2558,50	2545,83	99,50%
	15052A01000138	1096,67	608,93	55,53%
	15052A01000139	476,99	26,33	5,52%
	15052A01000141	338,58	221,34	65,37%



Plano Nº <b>0021A-0803</b>	Referencia Catastral	Superficie (m <sup>2</sup> )	Superficie Afectada (m <sup>2</sup> )	Porcentaxe Afectada
	15052A01000143	487,19	303,09	62,21%
	15052A01000144	393,95	231,24	58,70%
	15052A01000145	395,03	229,31	58,05%
	15052A01000146	95,87	95,87	100,00%
	15052A01000147	5415,70	1377,63	25,44%
	15052A01000149	567,80	392,04	69,05%
	15052A01000150	1108,60	48,87	4,41%
	15052A01000151	1122,06	137,81	12,28%
	15052A01000152	541,44	87,52	16,16%
	15052A01000153	472,14	64,53	13,67%
	15052A01000154	1228,58	52,78	4,30%
	15052A01000157	2588,30	697,54	26,95%
	15052A01000163	721,49	712,37	98,74%
	15052A01000164	829,47	292,97	35,32%
	15052A01000173	1763,75	161,87	9,18%
	15052A01000174	1387,12	381,84	27,53%
	15052A01000175	389,29	126,05	32,38%
	15052A01000176	701,62	241,27	34,39%
	15052A01000177	656,45	216,82	33,03%
	15052A01000178	695,64	200,00	28,75%
	15052A01000181	1805,01	285,70	15,83%
	15052A01000182	567,23	539,22	95,06%
	15052A01000183	573,24	573,24	100,00%
	15052A01000184	5215,26	2346,43	44,99%
	15052A01000185	1299,45	1299,45	100,00%
	15052A01000186	1323,89	1323,89	100,00%
	15052A01000187	1739,37	1669,06	95,96%
	15052A01000191	334,31	334,31	100,00%
	15052A01000192	537,61	537,61	100,00%
	15052A01000193	533,25	533,25	100,00%
	15052A01000194	675,72	675,72	100,00%
	15052A01000196	308,87	49,01	15,87%
	15052A01000200	917,75	112,61	12,27%
	15052A01000201	1250,76	788,13	63,01%
	15052A01000202	425,13	425,13	100,00%
	15052A01000203	3250,26	2585,16	79,54%
	15052A01000204	305,70	32,27	10,56%
	15052A01000205	5146,50	4313,52	83,81%
	15052A01000206	762,79	762,79	100,00%
	15052A01000207	210,12	210,12	100,00%
	15052A01000208	1461,22	1460,61	99,96%
	15052A01000209	959,95	789,32	82,22%
	15052A01000210	386,21	8,24	2,13%
	15052A01000214	23908,11	9876,63	41,31%
	15052A01000215	910,45	910,45	100,00%

Plano Nº <b>0021A-0803</b>	Referencia Catastral	Superficie (m <sup>2</sup> )	Superficie Afectada (m <sup>2</sup> )	Porcentaxe Afectada
	15052A01000216	465,97	465,97	100,00%
	15052A01000217	739,34	739,34	100,00%
	15052A01000218	2125,12	2077,21	97,75%
	15052A01000219	1268,24	1187,03	93,60%
	15052A01000221	2229,54	2152,15	96,53%
	15052A01000222	602,38	602,38	100,00%
	15052A01000223	552,33	552,33	100,00%
	15052A01000224	926,54	926,54	100,00%
	15052A01000225	1274,80	1197,22	93,91%
	15052A01000226	4925,04	2876,27	58,40%
	15052A01000227	10759,43	4680,20	43,50%
	15052A01000229	1675,53	1544,79	92,20%
	15052A01000230	2756,36	2692,64	97,69%
	15052A01000231	2133,91	1360,88	63,77%
	15052A01000232	2098,36	1216,58	57,98%
	15052A01000233	1827,72	1209,06	66,15%
	15052A01000237	401,97	299,00	74,38%
	15052A01000242	6097,95	5585,08	91,59%
	15052A01000243	577,15	577,15	100,00%
	15052A01000244	885,17	874,82	98,83%
	15052A01000245	1933,15	870,96	45,05%
	15052A01000250	2031,98	857,94	42,22%
	15052A01000251	1104,24	1104,24	100,00%
	15052A01000252	4465,70	3279,78	73,44%
	15052A01000253	7487,73	5476,97	73,15%
	15052A01000255	1195,27	1195,27	100,00%
	15052A01000257	760,01	760,01	100,00%
	15052A01000258	1573,93	1341,02	85,20%
	15052A01000259	328,52	328,52	100,00%
	15052A01000287	773,92	773,92	100,00%
	15052A01000288	713,68	713,68	100,00%
	15052A01000289	3064,56	2834,48	92,49%
	15052A01000291	1576,18	342,61	21,74%
	15052A01000294	61,00	61,00	100,00%
	15052A01000295	197,11	197,11	100,00%
	15052A01000297	2043,37	2009,90	98,36%
	15052A01000450	520,84	520,84	100,00%
	15052A01100046	449,21	445,51	99,18%
	15052A01100047	996,29	861,10	86,43%
	15052A01100048	915,81	890,54	97,24%
	15052A01100049	2051,48	1696,47	82,69%
	15052A01100050	1512,04	985,56	65,18%
	15052A01100051	5087,10	2191,71	43,08%
	15052A01100056	865,76	10,29	1,19%
	15052A01100061	1841,17	31,07	1,69%

Plano Nº <b>0021A-0803</b>	Referencia Catastral	Superficie (m <sup>2</sup> )	Superficie Afectada (m <sup>2</sup> )	Porcentaxe Afectada
	15052A01100062	1196,00	117,24	9,80%
	15052A01100063	1566,06	97,68	6,24%
	15052A01100075	256,91	238,91	92,99%
	15052A01100076	1420,74	942,54	66,34%
	15052A01100077	1374,73	75,97	5,53%
	15052A01100087	219,37	81,13	36,99%
	15052A01100088	264,52	190,48	72,01%
	15052A01100089	333,78	259,99	77,89%
	15052A01100090	1100,81	1038,57	94,35%
	15052A01100091	870,82	870,82	100,00%
	15052A01100094	1622,62	704,88	43,44%
	15052A01100096	1615,87	1580,26	97,80%
	15052A01100100	1049,34	224,96	21,44%
	15052A01100101	786,45	555,34	70,61%
	15052A01100102	353,16	352,77	99,89%
	15052A01100103	264,48	264,48	100,00%
	15052A01100104	493,51	493,51	100,00%
	15052A01100108	5354,59	4179,61	78,06%
	15052A01100109	2451,54	412,73	16,84%
	15052A01100110	675,77	675,77	100,00%
	15052A01100111	519,72	505,60	97,28%
	15052A01100112	2145,99	1821,22	84,87%
	15052A01100113	885,29	688,34	77,75%
	15052A01100114	1144,12	519,61	45,42%
	15052A01100117	1511,38	1017,23	67,30%
	15052A01100120	2154,25	575,70	26,72%
	15052A01100121	944,83	177,37	18,77%
	15052A01100150	410,80	11,00	2,68%
	15052A01100152	224,80	65,38	29,08%
	15052A01100153	1033,05	274,66	26,59%
	15052A01100154	1096,29	279,68	25,51%
	15052A01100157	1336,00	269,80	20,19%
	15052A01100158	2164,90	474,85	21,93%
	15052A01100162	3864,57	21,64	0,56%
	15052A01100169	1110,89	958,48	86,28%
	15052A01100170	912,38	912,38	100,00%
	15052A01100171	954,33	864,82	90,62%
	15052A01100172	1127,11	1042,43	92,49%
	15052A01100173	565,99	565,22	99,86%
	15052A01100174	696,86	641,14	92,00%
	15052A01100181	1650,81	1568,98	95,04%
	15052A01100182	1115,31	1058,46	94,90%
	15052A01100183	928,39	814,69	87,75%
	15052A01100184	200,21	196,21	98,00%
	15052A01100185	600,41	36,56	6,09%

Plano Nº <b>0021A-0803</b>	Referencia Catastral	Superficie (m <sup>2</sup> )	Superficie Afectada (m <sup>2</sup> )	Porcentaxe Afectada
	15052A01100186	1339,93	1104,20	82,41%
	15052A01100193	548,01	466,36	85,10%
	15052A01100194	1671,81	969,08	57,97%
	15052A01100195	1129,43	981,81	86,93%
	15052A01100196	873,99	791,27	90,54%
	15052A01100197	845,65	777,52	91,94%
	15052A01100198	931,60	885,28	95,03%
	15052A01100199	808,03	772,73	95,63%
	15052A01100200	1730,91	1730,91	100,00%
	15052A01100206	458,42	458,42	100,00%
	15052A01100207	824,38	824,38	100,00%
	15052A01100208	296,15	296,15	100,00%
	15052A01100209	417,67	313,21	74,99%
	15052A01100210	673,70	29,96	4,45%
	15052A01100211	3252,08	2564,66	78,86%
	15052A01100212	408,00	408,00	100,00%
	15052A01100213	1706,84	1674,29	98,09%
	15052A01100214	1717,96	1717,96	100,00%
	15052A01100215	581,92	565,45	97,17%
	15052A01100216	1099,35	1090,51	99,20%
	15052A01100220	1086,87	847,47	77,97%
	15052A01100221	930,30	930,30	100,00%
	15052A01100222	770,98	770,98	100,00%
	15052A01100223	1149,46	1138,35	99,03%
	15052A01100224	899,53	856,64	95,23%
	15052A01100225	530,71	530,71	100,00%
	15052A01100226	1719,41	1627,79	94,67%
	15052A01100227	3221,56	1261,85	39,17%
	15052A01100228	2403,68	358,79	14,93%
	15052A01100230	3074,09	450,43	14,65%
	15052A01100233	2922,20	110,25	3,77%
	15052A01100234	222,50	45,07	20,26%
	15052A01100235	145,11	142,12	97,94%
	15052A01100238	225,38	33,86	15,02%
	15052A01100239	328,40	257,82	78,51%
	15052A01100240	1811,12	1743,07	96,24%
	15052A01100244	651,78	651,78	100,00%
	15052A01100246	258,45	138,33	53,52%
	15052A01100247	1119,42	931,74	83,23%
	15052A01100249	1298,01	1160,23	89,39%
	15052A01100250	286,52	286,52	100,00%
	15052A01100251	454,55	452,52	99,55%
	15052A01100254	7312,79	7312,79	100,00%
	15052A01100255	282,85	282,85	100,00%
	15052A01100256	808,27	808,27	100,00%

Plano Nº <b>0021A-0803</b>	Referencia Catastral	Superficie (m <sup>2</sup> )	Superficie Afectada (m <sup>2</sup> )	Porcentaxe Afectada
	15052A01100259	2038,25	2038,25	100,00%
	15052A01100263	544,78	544,78	100,00%
	15052A01100264	54,14	54,14	100,00%
	15052A01100265	111,03	106,45	95,88%
	15052A01100266	327,47	327,47	100,00%
	15052A01100267	1810,58	1810,58	100,00%
	15052A01100268	842,50	842,50	100,00%
	15052A01100269	759,07	759,07	100,00%
	15052A01100270	944,26	898,11	95,11%
	15052A01100271	384,54	334,08	86,88%
	15052A01100272	1663,00	128,85	7,75%
	15052A01100274	1299,04	40,28	3,10%
	15052A01100275	4453,62	4004,07	89,91%
	15052A01100276	918,59	915,66	99,68%
	15052A01100277	95,51	84,22	88,18%
	15052A01100278	780,21	780,21	100,00%
	15052A01100281	869,29	869,29	100,00%
	15052A01100282	562,91	552,55	98,16%
	15052A01100283	410,39	323,90	78,93%
	15052A01100285	987,33	242,75	24,59%
	15052A01100290	3911,61	110,45	2,82%
	15052A01100291	3398,59	3211,12	94,48%
	15052A01100292	284,21	283,43	99,73%
	15052A01100293	279,33	172,03	61,58%
	15052A01100303	2030,12	1416,90	69,79%
	15052A01100311	1564,74	168,99	10,80%
	15052A01100317	358,66	8,27	2,31%
	15052A01100318	340,47	19,44	5,71%
	15052A01100319	512,21	28,91	5,64%
	15052A01100321	317,51	315,71	99,43%
	15052A01100322	90,98	90,98	100,00%
	15052A01100323	88,18	88,18	100,00%
	15052A01100324	169,38	169,38	100,00%
	15052A01100325	93,18	93,18	100,00%
	15052A01100326	415,59	366,56	88,20%
	15052A01100327	798,77	39,10	4,89%
	15052A01100328	388,25	388,25	100,00%
	15052A01100329	256,33	256,33	100,00%
	15052A01100330	89,55	89,55	100,00%
	15052A01100331	347,64	347,64	100,00%
	15052A01100332	278,52	278,52	100,00%
	15052A01100333	164,72	164,72	100,00%
	15052A01100334	239,93	239,93	100,00%
	15052A01100335	91,79	91,79	100,00%
	15052A01100336	121,65	121,65	100,00%

Plano Nº <b>0021A-0803</b>	Referencia Catastral	Superficie (m <sup>2</sup> )	Superficie Afectada (m <sup>2</sup> )	Porcentaje Afectada
	15052A01100337	169,54	162,65	95,94%
	15052A01100338	234,46	234,46	100,00%
	15052A01100339	112,07	89,29	79,67%
	15052A01100340	796,76	778,59	97,72%
	15052A01100341	386,47	386,47	100,00%
	15052A01100342	952,95	224,16	23,52%
	15052A01100344	862,89	21,14	2,45%
	15052A01100345	369,23	88,92	24,08%
	15052A01100346	1093,55	794,66	72,67%
	15052A01100347	233,02	63,94	27,44%
	15052A01100348	588,92	297,99	50,60%
	15052A01100349	201,04	173,00	86,05%
	15052A01100350	1091,29	1090,89	99,96%
	15052A01100351	5995,28	5405,73	90,17%
	15052A01100352	392,24	367,11	93,59%
	15052A01100353	778,90	598,70	76,86%
	15052A01100367	914,06	55,77	6,10%
	15052A01100368	882,30	427,25	48,42%
	15052A01100370	1080,87	708,01	65,50%
	15052A01100371	3314,68	648,47	19,56%
	15052A01100372	570,22	566,76	99,39%
	15052A01100373	287,36	287,36	100,00%
	15052A01100374	2842,89	1122,69	39,49%
	15052A01100376	823,34	512,18	62,21%
	15052A01100377	1826,17	1826,17	100,00%
	15052A01100378	3506,07	3397,40	96,90%
	15052A01100379	377,76	377,76	100,00%
	15052A01100380	212,47	212,47	100,00%
	15052A01100388	1533,58	1533,47	99,99%
	15052A01100389	2677,70	2530,71	94,51%
	15052A01100391	692,81	285,97	41,28%
	15052A01100394	1947,51	820,99	42,16%
	15052A01100399	2751,06	120,94	4,40%
	15052A01100400	896,13	162,76	18,16%
	15052A01100401	1194,51	162,97	13,64%
	15052A01100402	1212,53	1212,53	100,00%
	15052A01100403	229,27	222,38	96,99%
	15052A01100404	783,95	663,05	84,58%
	15052A01100405	245,31	168,95	68,87%
	15052A01100406	319,70	195,13	61,04%
	15052A01100407	800,04	189,36	23,67%
	15052A01100408	569,63	334,92	58,80%
	15052A01100410	1344,19	1091,63	81,21%
	15052A01100414	493,49	29,52	5,98%
	15052A01100415	218,63	45,01	20,59%

Plano Nº <b>0021A-0803</b>	Referencia Catastral	Superficie (m <sup>2</sup> )	Superficie Afectada (m <sup>2</sup> )	Porcentaxe Afectada
	15052A01100416	217,00	62,30	28,71%
	15052A01100419	3027,84	3027,84	100,00%
	15052A01100422	236,94	236,94	100,00%
	15052A01100426	164,89	164,89	100,00%
	15052A01100427	728,50	728,50	100,00%
	15052A01100430	121,84	121,84	100,00%
	15052A01100431	397,10	397,10	100,00%
	15052A01100447	469,11	469,11	100,00%
	15052A01100448	275,55	275,55	100,00%
	15052A01100451	483,32	483,32	100,00%
	15052A01100452	169,22	169,22	100,00%
	15052A01100453	206,93	206,93	100,00%
	15052A01100454	622,30	622,30	100,00%
	15052A01100455	876,07	825,47	94,22%
	15052A01100456	1248,59	266,02	21,31%
	15052A01100462	448,69	448,69	100,00%
	15052A01100465	147,30	144,51	98,11%
	15052A01100466	153,18	153,06	99,92%
	15052A01100469	998,18	589,52	59,06%
	15052A01100472	3314,01	3312,38	99,95%
	15052A01200001	49644,10	21289,35	42,88%
	15052A01200011	743,06	11,08	1,49%
	15052A01200043	1226,34	1226,34	100,00%
	15052A01200045	2735,64	2414,49	88,26%
	15052A01200046	8263,74	18,76	0,23%
	15052A01200215	727,19	52,58	7,23%
	15052A01200216	3027,75	1140,11	37,66%
	15052A01200217	11207,94	11187,02	99,81%
	15052A01200218	25141,16	18444,97	73,37%
	15052A01200221	61306,62	1409,77	2,30%
	15052A01200530	151,81	151,81	100,00%
	15052A01200565	1792,36	1792,36	100,00%
	15052A01200570	2901,60	145,08	5,00%
	15052A01300003	1276,77	1244,91	97,50%
	15052A01300006	3030,51	2669,58	88,09%
	15052A01300008	2090,18	1358,30	64,98%
	15052A01300009	317,99	317,99	100,00%
	15052A01300010	181,28	181,28	100,00%
	15052A01300015	2891,20	2223,94	76,92%
	15052A01300018	1225,53	1222,67	99,77%
	15052A01300019	905,77	814,95	89,97%
	15052A01300020	981,49	125,23	12,76%
	15052A01300021	662,69	227,61	34,35%
	15052A01300022	1021,01	487,30	47,73%
	15052A01300023	237,25	237,25	100,00%

Plano Nº <b>0021A-0803</b>	Referencia Catastral	Superficie (m <sup>2</sup> )	Superficie Afectada (m <sup>2</sup> )	Porcentaxe Afectada
	15052A01300024	2391,76	1767,72	73,91%
	15052A01300025	1212,39	138,88	11,46%
	15052A01300026	1654,05	189,28	11,44%
	15052A01300027	755,18	417,91	55,34%
	15052A01300028	532,18	385,15	72,37%
	15052A01300029	533,38	407,76	76,45%
	15052A01300030	558,95	446,75	79,93%
	15052A01300032	1011,26	121,46	12,01%
	15052A01300033	3125,61	2732,83	87,43%
	15052A01300034	424,53	420,77	99,11%
	15052A01300035	239,53	239,53	100,00%
	15052A01300036	420,76	420,76	100,00%
	15052A01300037	980,76	940,36	95,88%
	15052A01300038	864,81	843,91	97,58%
	15052A01300042	2128,52	336,76	15,82%
	15052A01300065	1768,28	963,12	54,47%
	15052A01300102	914,47	914,47	100,00%
	15052A01300103	101,92	101,92	100,00%
	15052A01300104	1307,16	677,76	51,85%
	15052A01300106	2129,18	239,24	11,24%
	15052A01300111	4731,23	3824,24	80,83%
	15052A01300112	2241,66	2142,74	95,59%
	15052A01300113	1067,72	267,22	25,03%
	15052A01300115	883,47	464,37	52,56%
	15052A01300116	858,06	855,03	99,65%
	15052A01300117	668,54	668,54	100,00%
	15052A01300118	4232,22	4180,29	98,77%
	15052A01300119	250,56	137,18	54,75%
	15052A01300120	991,41	908,23	91,61%
	15052A01300121	3654,64	3654,64	100,00%
	15052A01300122	884,65	482,76	54,57%
	15052A01300123	527,80	208,36	39,48%
	15052A01300124	492,56	187,04	37,97%
	15052A01300126	482,50	482,50	100,00%
	15052A01300127	2344,21	2331,55	99,46%
	15052A01300129	873,29	738,71	84,59%
	15052A01300130	17056,95	9821,46	57,58%
	15052A01300131	1476,06	1476,06	100,00%
	15052A01300132	1440,02	1440,02	100,00%
	15052A01300133	700,72	471,58	67,30%
	15052A01300134	2291,62	2264,41	98,81%
	15052A01300135	1114,15	342,75	30,76%
	15052A01300138	7631,57	1878,92	24,62%
	15052A01300247	833,39	632,07	75,84%
	15052A01300248	489,29	196,65	40,19%



Plano Nº <b>0021A-0803</b>	Referencia Catastral	Superficie (m <sup>2</sup> )	Superficie Afectada (m <sup>2</sup> )	Porcentaxe Afectada
	15052A01300249	119,89	119,89	100,00%
	15052A01300250	530,80	530,80	100,00%
	15052A01400009	184,12	146,12	79,36%
	15052A01400010	1178,32	1178,32	100,00%
	15052A01400011	1034,24	1034,24	100,00%
	15052A01400012	1156,29	1156,29	100,00%
	15052A01400014	408,75	408,75	100,00%
	15052A01400015	457,46	457,46	100,00%
	15052A01400016	380,82	380,82	100,00%
	15052A01400017	1088,59	1088,59	100,00%
	15052A01400018	178,54	178,54	100,00%
	15052A01400019	136,89	136,89	100,00%
	15052A01400070	988,01	879,79	89,05%
	15052A01400071	1476,45	1374,58	93,10%
	15052A01400074	787,46	500,45	63,55%
	15052A01400076	196,55	40,38	20,54%
	15052A01400079	828,31	580,63	70,10%
	15052A01400082	691,95	686,39	99,20%
	15052A01400083	1477,73	1332,71	90,19%
	15052A01400090	1692,68	498,77	29,47%
	15052A01400092	2031,17	1884,74	92,79%
	15052A01400093	2036,42	2011,21	98,76%
	15052A01400094	1021,10	27,17	2,66%
	15052A01400095	455,93	20,38	4,47%
	15052A01400096	350,43	23,12	6,60%
	15052A01400097	417,77	36,64	8,77%
	15052A01400098	499,18	455,94	91,34%
	15052A01400099	613,50	510,36	83,19%
	15052A01400101	2118,78	1608,27	75,91%
	15052A01400104	1541,32	1541,32	100,00%
	15052A01400105	1008,49	967,96	95,98%
	15052A01400106	1331,41	1274,07	95,69%
	15052A01400107	3457,31	3105,22	89,82%
	15052A01400108	7918,03	5416,34	68,41%
	15052A01400109	2909,95	2846,65	97,82%
	15052A01400113	809,84	489,63	60,46%
	15052A01400114	1456,03	1451,48	99,69%
	15052A01400115	1630,12	1630,12	100,00%
	15052A01400116	952,13	952,13	100,00%
	15052A01400117	873,22	873,22	100,00%
	15052A01400119	897,02	857,70	95,62%
	15052A01400120	1613,69	1440,11	89,24%
	15052A01400121	1064,32	737,97	69,34%
	15052A01400122	1372,12	538,75	39,26%
	15052A01400125	1526,26	1504,74	98,59%

Plano Nº <b>0021A-0803</b>	Referencia Catastral	Superficie (m <sup>2</sup> )	Superficie Afectada (m <sup>2</sup> )	Porcentaje Afectada
	15052A01400126	3395,49	1696,51	49,96%
	15052A01400142	659,25	22,70	3,44%
	15052A01400143	971,74	632,17	65,06%
	15052A01400144	1129,64	1129,64	100,00%
	15052A01400145	699,61	699,61	100,00%
	15052A01400146	852,49	852,49	100,00%
	15052A01400147	784,17	568,88	72,55%
	15052A01400157	460,98	415,07	90,04%
	15052A01400158	191,37	183,20	95,73%
	15052A01400159	699,91	699,91	100,00%
	15052A01400160	551,18	551,18	100,00%
	15052A01400161	299,44	299,44	100,00%
	15052A01400162	1031,76	781,87	75,78%
	15052A01400163	1165,69	257,67	22,10%
	15052A01400203	1663,29	1001,72	60,23%
	15052A01400205	1486,25	998,96	67,21%
	15052A01400207	1838,79	1834,77	99,78%
	15052A01400210	5688,82	3479,38	61,16%
	15052A01400211	319,52	319,52	100,00%
	15052A01400212	1538,87	1514,21	98,40%
	15052A01400221	1746,07	1629,78	93,34%
	15052A01400223	163,38	163,38	100,00%
	15052A01400225	1732,66	1682,50	97,10%
	15052A01400226	858,16	632,90	73,75%
	15052A01400227	2971,30	2794,68	94,06%
	15052A01400229	2275,58	2205,06	96,90%
	15052A01400230	3910,90	1142,12	29,20%
	15052A01400231	1074,94	1031,42	95,95%
	15052A01400232	1107,59	1107,59	100,00%
	15052A01400234	7324,28	3339,83	45,60%
	15052A01400239	4554,51	4553,02	99,97%
	15052A01400244	990,09	990,09	100,00%
	15052A01400246	793,77	793,77	100,00%
	15052A01400247	2972,91	2972,91	100,00%
	15052A01400248	878,24	240,31	27,36%
	15052A01400249	2020,44	417,09	20,64%
	15052A01400250	8156,09	8057,29	98,79%
	15052A01400256	215,73	215,73	100,00%
	15052A01400257	292,54	292,54	100,00%
	15052A01400258	185,26	185,26	100,00%
	15052A01400260	1872,97	1872,97	100,00%
	15052A01400261	952,27	952,27	100,00%
	15052A01400262	1053,83	1053,83	100,00%
	15052A01400263	1403,37	1265,74	90,19%
	15052A01400264	2321,36	2317,60	99,84%

Plano Nº <b>0021A-0803</b>	Referencia Catastral	Superficie (m <sup>2</sup> )	Superficie Afectada (m <sup>2</sup> )	Porcentaxe Afectada
	15052A01400269	720,69	645,89	89,62%
	15052A01400270	1171,99	1013,14	86,45%
	15052A01400272	601,36	534,62	88,90%
	15052A01400283	953,44	935,80	98,15%
	15052A01400288	1142,55	1140,48	99,82%
	15052A01400289	900,41	866,70	96,26%
	15052A01500110	568,93	266,48	46,84%
	15052A01500113	842,94	706,31	83,79%
	15052A01500122	1527,18	1518,03	99,40%
	15052A01500123	1242,79	719,95	57,93%
	15052A01500124	2185,77	1987,87	90,95%
	15052A01500125	697,42	431,10	61,81%
	15052A01500127	841,22	809,59	96,24%
	15052A01500128	344,58	332,24	96,42%
	15052A01500129	299,79	267,52	89,24%
	15052A01500130	688,36	440,83	64,04%
	15052A01500131	1628,55	1547,15	95,00%
	15052A01500132	1137,55	194,91	17,13%
	15052A01500133	1463,37	226,69	15,49%
	15052A01500135	1032,91	162,13	15,70%
	15052A01500136	1099,13	396,53	36,08%
	15052A01500137	997,96	599,35	60,06%
	15052A01500138	502,89	502,89	100,00%
	15052A01500139	454,56	454,56	100,00%
	15052A01500140	1263,01	1159,72	91,82%
	15052A01500141	970,01	472,33	48,69%
	15052A01500142	937,68	498,71	53,19%
	15052A01500143	651,27	406,90	62,48%
	15052A01500144	804,44	418,38	52,01%
	15052A01500145	1424,43	837,82	58,82%
	15052A01500149	1525,59	582,48	38,18%
	15052A01500150	1411,92	1223,95	86,69%
	15052A01500151	930,71	861,66	92,58%
	15052A01500152	1950,24	1799,82	92,29%
	15052A01500153	1326,61	1326,61	100,00%
	15052A01500155	2366,81	2366,81	100,00%
	15052A01500156	2251,40	2174,76	96,60%
	15052A01500157	302,07	293,48	97,16%
	15052A01500158	270,62	270,62	100,00%
	15052A01500160	190,44	190,44	100,00%
	15052A01500161	484,62	475,74	98,17%
	15052A01500162	475,59	396,56	83,38%
	15052A01500163	522,88	404,53	77,36%
	15052A01500164	442,58	353,98	79,98%
	15052A01500165	402,38	402,38	100,00%

Plano Nº <b>0021A-0803</b>	Referencia Catastral	Superficie (m <sup>2</sup> )	Superficie Afectada (m <sup>2</sup> )	Porcentaje Afectada
	15052A01500166	302,63	302,63	100,00%
	15052A01500167	569,70	569,70	100,00%
	15052A01500168	539,82	539,82	100,00%
	15052A01500169	1256,69	1256,69	100,00%
	15052A01500170	1341,33	1341,33	100,00%
	15052A01500171	519,39	519,39	100,00%
	15052A01500172	1218,23	1218,23	100,00%
	15052A01500173	770,39	770,39	100,00%
	15052A01500174	1637,39	1637,39	100,00%
	15052A01500176	1186,06	1186,05	100,00%
	15052A01500177	2105,78	2105,78	100,00%
	15052A01500178	777,65	777,65	100,00%
	15052A01500179	999,92	999,92	100,00%
	15052A01500180	1588,96	1588,93	100,00%
	15052A01500181	304,51	290,94	95,54%
	15052A01500182	1996,78	1994,17	99,87%
	15052A01500184	413,58	413,58	100,00%
	15052A01500185	2141,56	2107,15	98,39%
	15052A01500186	552,57	552,57	100,00%
	15052A01500187	582,62	582,61	100,00%
	15052A01500188	735,35	664,31	90,34%
	15052A01500189	1103,17	218,14	19,77%
	15052A01500190	757,44	69,58	9,19%
	15052A01500191	710,53	25,67	3,61%
	15052A01500192	1366,31	22,99	1,68%
	15052A01500194	1510,76	1402,42	92,83%
	15052A01500195	1005,37	782,84	77,87%
	15052A01500196	635,86	429,48	67,54%
	15052A01500197	366,55	366,38	99,95%
	15052A01500198	1006,39	1002,26	99,59%
	15052A01500199	223,22	223,22	100,00%
	15052A01500200	426,92	408,47	95,68%
	15052A01500201	314,70	300,86	95,60%
	15052A01500202	740,64	695,47	93,90%
	15052A01500238	635,14	601,76	94,74%
	15052A01500239	756,58	704,43	93,11%
	15052A01500240	658,88	640,95	97,28%
	15052A01500241	774,90	770,47	99,43%
	15052A01500242	529,73	513,90	97,01%
	15052A01500243	552,40	509,16	92,17%
	15052A01500244	913,74	800,30	87,59%
	15052A01500245	858,84	691,47	80,51%
	15052A01500246	879,20	676,07	76,90%
	15052A01500247	1558,66	1171,00	75,13%
	15052A01500248	483,63	431,23	89,17%

Plano Nº <b>0021A-0803</b>	Referencia Catastral	Superficie (m <sup>2</sup> )	Superficie Afectada (m <sup>2</sup> )	Porcentaxe Afectada
	15052A01500249	885,07	799,32	90,31%
	15052A01500250	508,98	508,98	100,00%
	15052A01500251	1384,35	1308,83	94,55%
	15052A01500256	765,67	713,21	93,15%
	15052A01500257	1396,26	48,25	3,46%
	15052A01500258	1356,89	1140,72	84,07%
	15052A01500259	4345,17	1675,28	38,55%
	15052A01500279	1043,57	126,82	12,15%
	15052A01500280	1052,95	103,46	9,83%
	15052A01500286	4595,78	100,19	2,18%
	15052A01500289	2586,98	1782,59	68,91%
	15052A01500290	2221,04	2006,47	90,34%
	15052A01500291	743,81	638,00	85,77%
	15052A01500292	596,21	562,80	94,40%
	15052A01500293	339,59	287,69	84,72%
	15052A01500294	277,87	277,87	100,00%
	15052A01500295	31055,59	5714,67	18,40%
	15052A01500296	204,06	204,06	100,00%
	15052A01500316	3614,04	1943,59	53,78%
	15052A01500318	2883,92	1008,67	34,98%
	15052A01500319	1280,65	230,83	18,02%
	15052A01500325	1735,62	990,64	57,08%
	15052A01500326	862,42	862,42	100,00%
	15052A01500327	1156,67	1153,86	99,76%
	15052A01500328	1755,84	1452,34	82,72%
	15052A01500329	2459,60	1195,42	48,60%
	15052A01500331	927,49	51,60	5,56%
	15052A01500332	1008,24	529,77	52,54%
	15052A01500333	842,39	475,92	56,50%
	15052A01500334	3126,68	2287,10	73,15%
	15052A01500335	2204,91	2204,91	100,00%
	15052A01500336	1370,61	1370,61	100,00%
	15052A01500337	714,82	714,82	100,00%
	15052A01500339	222,70	222,70	100,00%
	15052A01500340	66,19	66,19	100,00%
	15052A01500341	495,27	495,27	100,00%
	15052A01500342	2744,89	2735,05	99,64%
	15052A01500343	3627,33	3537,01	97,51%
	15052A01500344	2126,88	1914,98	90,04%
	15052A01500345	3548,49	3247,76	91,53%
	15052A01500346	1956,75	1755,58	89,72%
	15052A01500381	523,69	421,25	80,44%
	15052A01500382	348,00	347,90	99,97%
	15052A01500383	1352,43	1028,17	76,02%
	15052A01600009	1198,18	1092,65	91,19%

Plano Nº <b>0021A-0803</b>	Referencia Catastral	Superficie (m <sup>2</sup> )	Superficie Afectada (m <sup>2</sup> )	Porcentaje Afectada
	15052A01600023	5694,59	813,69	14,29%
	15052A01600024	466,60	466,60	100,00%
	15052A01600025	1578,73	1444,62	91,51%
	15052A01600029	1945,86	1247,38	64,10%
	15052A01600031	456,89	336,27	73,60%
	15052A01600032	500,09	388,18	77,62%
	15052A01600033	517,37	420,91	81,36%
	15052A01600034	631,67	408,51	64,67%
	15052A01600036	238,38	222,40	93,30%
	15052A01600065	1377,03	1288,80	93,59%
	15052A01600067	1162,05	1162,05	100,00%
	15052A01600068	1098,49	529,56	48,21%
	15052A01600076	1449,52	203,02	14,01%
	15052A01600077	618,78	129,81	20,98%
	15052A01600078	771,54	50,40	6,53%
	15052A01600084	2727,11	312,77	11,47%
	15052A01600086	2039,72	1766,12	86,59%
	15052A01600087	401,00	401,00	100,00%
	15052A01600088	1462,54	1272,87	87,03%
	15052A01600089	475,72	357,64	75,18%
	15052A01600090	771,87	731,26	94,74%
	15052A01600091	1051,07	981,71	93,40%
	15052A01600092	1523,27	1398,34	91,80%
	15052A01600093	820,08	753,13	91,84%
	15052A01600094	632,08	587,93	93,02%
	15052A01600095	543,39	506,82	93,27%
	15052A01600096	519,19	519,19	100,00%
	15052A01600106	1453,88	1267,69	87,19%
	15052A01600107	772,41	772,41	100,00%
	15052A01600108	844,18	844,18	100,00%
	15052A01600109	329,41	329,41	100,00%
	15052A01600110	3323,79	3245,81	97,65%
	15052A01600116	1150,70	1116,12	97,00%
	15052A01600119	855,50	88,95	10,40%
	15052A01600143	2013,15	2013,15	100,00%
	15052A01600144	1330,85	1286,90	96,70%
	15052A01600145	919,45	919,45	100,00%
	15052A01600151	1766,38	1625,01	92,00%
	15052A01600458	44001,34	2360,33	5,36%
	15052A01600567	792,62	579,66	73,13%
	2607001NJ6120N	1038,00	65,46	6,31%
	2607010NJ6120N	1009,72	104,17	10,32%
	2607020NJ6120N	785,20	51,79	6,60%
	2607021NJ6120N	638,36	160,12	25,08%
	2609401NJ6120N	592,08	117,73	19,88%

Plano Nº <b>0021A-0803</b>	Referencia Catastral	Superficie (m <sup>2</sup> )	Superficie Afectada (m <sup>2</sup> )	Porcentaje Afectada
	2609402NJ6120N	488,85	113,54	23,23%
	2609403NJ6120N	1114,47	294,75	26,45%
	2609404NJ6120N	398,81	146,12	36,64%
	2609406NJ6120N	2355,92	196,26	8,33%
	2609407NJ6120N	1187,05	147,20	12,40%
	2609417NJ6120N	1788,16	283,97	15,88%
	2705402NJ6120N	1842,29	159,02	8,63%
	2803604NJ6120N	1892,35	162,42	8,58%
	2804201NJ6120N	2459,08	153,84	6,26%
	2804202NJ6120N	671,13	68,72	10,24%
	2804203NJ6120N	2095,26	121,54	5,80%
	2804204NJ6120N	2447,71	243,52	9,95%
	2804205NJ6120N	1146,72	98,04	8,55%
	2918505NJ6121N	292,74	174,90	59,74%
	3018004NJ6131N	1233,44	1022,85	82,93%
	3018012NJ6131N	91,69	29,01	31,64%
	3018013NJ6131N	79,00	25,90	32,78%
	3113017NJ6131S	2321,69	261,07	11,24%
	3212001NJ6131S	2599,50	2286,71	87,97%
	3212004NJ6131S	2815,04	140,34	4,99%
	3213004NJ6131S	834,29	41,49	4,97%
	3213005NJ6131S	3175,81	284,42	8,96%
	3213006NJ6131S	1248,54	769,48	61,63%
	3319001NJ6131N	12991,17	1141,16	8,78%
	3319002NJ6131N	502,70	457,95	91,10%
	3319003NJ6131N	326,21	248,73	76,25%
	3319006NJ6131N	534,50	522,77	97,80%
	3409011NJ6130N	494,56	123,43	24,96%
	3421018NJ6132S	291,75	87,19	29,88%
	3510003NJ6131S	2488,40	100,39	4,03%
	3517401NJ6131N	1091,59	321,01	29,41%
	3517403NJ6131N	893,01	302,75	33,90%
	3517406NJ6131N	500,62	104,74	20,92%
	3517407NJ6131N	330,49	22,09	6,68%
	3517409NJ6131N	477,40	40,75	8,54%
	3517410NJ6131N	159,60	159,60	100,00%
	3518907NJ6131N	543,98	39,36	7,24%
	3614701NJ6131S	2058,89	1667,04	80,97%
	3617011NJ6131N	1327,76	105,57	7,95%
	3702801NJ6130S	1988,11	834,66	41,98%
	3702803NJ6130S	997,80	220,00	22,05%
	3702804NJ6130S	131,93	124,22	94,15%
	3710105NJ6130N	1277,18	422,44	33,08%
	3710106NJ6130N	2516,79	1550,77	61,62%
	3713201NJ6131S	3850,40	3136,39	81,46%

Plano Nº <b>0021A-0803</b>	Referencia Catastral	Superficie (m <sup>2</sup> )	Superficie Afectada (m <sup>2</sup> )	Porcentaje Afectada
	3713202NJ6131S	1183,70	1085,94	91,74%
	3716105NJ6131N	733,13	37,75	5,15%
	3716106NJ6131N	73,41	73,41	100,00%
	3902003NJ6130S	2011,24	1925,27	95,73%
	3902004NJ6130S	729,95	729,95	100,00%
	3902005NJ6130S	813,71	813,71	100,00%
	3902009NJ6130S	1186,58	154,66	13,03%
	3902010NJ6130S	1075,24	120,43	11,20%
	3916009NJ6131N	202,75	202,75	100,00%
	3916010NJ6131N	302,43	302,43	100,00%
	3916013NJ6131N	841,04	797,71	94,85%
	3916016NJ6131N	210,50	71,37	33,90%
	3916019NJ6131N	357,01	135,65	38,00%
	3916020NJ6131N	846,43	94,31	11,14%
	3916021NJ6131N	1332,78	398,86	29,93%
	3916022NJ6131N	1670,95	589,62	35,29%
	4006008NJ6130N	828,87	61,19	7,38%
	4006009NJ6130N	516,76	156,37	30,26%
	4006025NJ6130N	320,54	78,78	24,58%
	4006026NJ6130N	90,66	90,66	100,00%
	4006027NJ6130N	1615,45	152,44	9,44%
	4006045NJ6130N	691,20	22,60	3,27%
	4007006NJ6140N	479,07	479,07	100,00%
	4007007NJ6140N	494,77	376,18	76,03%
	4106001NJ6140N	395,95	114,57	28,94%
	4106014NJ6140N	599,81	63,83	10,64%
	4106015NJ6140N	737,76	11,07	1,50%
	4115102NJ6141N	1704,92	200,50	11,76%
	4117001NJ6141N	2090,14	91,19	4,36%
	4117002NJ6141N	1315,95	87,04	6,61%
	4117008NJ6141N	2489,42	215,28	8,65%
	4117009NJ6141N	1234,49	57,57	4,66%
	4207001NJ6140N	1156,21	97,18	8,40%
	4207003NJ6140N	1855,60	487,33	26,26%
	4207014NJ6140N	3909,99	801,34	20,49%
	4220023NJ6141N	929,41	26,11	2,81%
	4220024NJ6141N	1046,43	17,85	1,71%
	4220026NJ6141N	2513,56	83,89	3,34%
	4220031NJ6141N	2744,44	21,10	0,77%
	4305005NJ6140S	3967,63	559,67	14,11%
	4308704NJ6140N	4064,80	1356,79	33,38%
	4308705NJ6140N	2599,83	1048,84	40,34%
	4308706NJ6140N	885,20	155,45	17,56%
	4308707NJ6140N	834,22	104,26	12,50%
	4308708NJ6140N	1101,05	168,66	15,32%



Plano Nº <b>0021A-0803</b>	Referencia Catastral	Superficie (m <sup>2</sup> )	Superficie Afectada (m <sup>2</sup> )	Porcentaxe Afectada
	4308709NJ6140N	692,00	189,53	27,39%
	4308710NJ6140N	2016,41	217,36	10,78%
	4309101NJ6140N	2163,77	2077,61	96,02%
	4318009NJ6141N	1245,80	63,26	5,08%
	4318010NJ6141N	1174,91	32,80	2,79%
	4318012NJ6141N	1821,08	146,73	8,06%
	4318019NJ6141N	548,67	13,99	2,55%
	4404902NJ6140S	424,04	275,28	64,92%
	4415008NJ6141S	577,18	547,78	94,91%
	4415013NJ6141S	1565,53	315,45	20,15%
	4418615NJ6141N	759,63	75,68	9,96%
	4500001NJ6140S	1986,83	19,82	1,00%
	4500002NJ6140S	3556,55	315,10	8,86%
	4500028NJ6140S	521,44	129,31	24,80%
	4500201NJ6140S	570,78	570,78	100,00%
	4500202NJ6140S	872,42	101,05	11,58%
	4503003NJ6140S	1021,16	966,32	94,63%
	4503004NJ6140S	713,69	580,94	81,40%
	4503302NJ6140S	5690,06	314,55	5,53%
	4503303NJ6140S	1464,25	1464,25	100,00%
	4510606NJ6141S	857,12	108,70	12,68%
	4510607NJ6141S	1246,08	184,52	14,81%
	4510608NJ6141S	258,49	32,71	12,65%
	4510609NJ6141S	765,33	48,22	6,30%
	4515002NJ6141N	1330,30	194,26	14,60%
	4515003NJ6141N	1422,70	232,58	16,35%
	4602402NJ6140S	5309,23	2192,92	41,30%
	4602403NJ6140S	646,24	329,94	51,06%
	4604603NJ6140S	385,58	336,93	87,38%
	4611521NJ6141S	1102,34	36,31	3,29%
	4700001NJ6140S	1945,80	122,63	6,30%
	4700002NJ6140S	844,72	34,53	4,09%
	4700006NJ6140S	2432,29	50,48	2,08%
	4700015NJ6140S	2882,86	16,75	0,58%
	4700018NJ6140S	486,11	52,13	10,72%
	4700019NJ6140S	396,91	36,22	9,13%
	4700020NJ6140S	415,13	57,18	13,77%
	4997123NJ6049N	433,79	27,36	6,31%

Plano Nº <b>0021A-0804</b>	Referencia Catastral	Superficie (m <sup>2</sup> )	Superficie Afectada (m <sup>2</sup> )	Porcentaxe Afectada
	000100000NJ60H	50,30	50,30	100,00%
	000100100NJ60H	112,15	112,15	100,00%
	000199900NJ60H	64,16	64,16	100,00%
	15052A00600166	767,63	767,63	100,00%
	15052A00600167	1463,88	1463,88	100,00%
	15052A00600168	630,29	630,28	100,00%
	15052A00600169	768,64	768,64	100,00%
	15052A00600170	666,41	666,41	100,00%
	15052A00600171	2712,54	2637,55	97,24%
	15052A00600173	193,49	193,49	100,00%
	15052A00600174	3126,52	2259,56	72,27%
	15052A00600175	1880,09	1746,29	92,88%
	15052A00600176	2114,86	2114,86	100,00%
	15052A00600180	433,67	433,67	100,00%
	15052A00600182	3912,49	2420,05	61,85%
	15052A00600186	306,38	306,38	100,00%
	15052A00600401	5470,48	4341,74	79,37%
	15052A00600411	683,78	683,78	100,00%
	15052A00600423	2400,48	2400,48	100,00%
	15052A00700221	37088,10	16352,61	44,09%
	15052A00800001	1803,62	1767,10	97,98%
	15052A00800002	966,03	933,35	96,62%
	15052A00800003	955,53	955,53	100,00%
	15052A00800004	654,50	648,64	99,10%
	15052A00800005	814,80	367,58	45,11%
	15052A00800006	715,20	82,88	11,59%
	15052A00800007	874,13	79,53	9,10%
	15052A00800008	1749,15	164,82	9,42%
	15052A00800011	1272,41	1211,87	95,24%
	15052A00800012	994,86	827,22	83,15%
	15052A00800013	3106,90	3106,90	100,00%
	15052A00800014	730,31	730,31	100,00%
	15052A00800015	327,50	327,50	100,00%
	15052A00800016	908,44	908,44	100,00%
	15052A00800017	897,66	603,75	67,26%
	15052A00800018	837,47	569,98	68,06%
	15052A00800019	1051,66	698,79	66,45%
	15052A00800022	513,93	37,17	7,23%
	15052A00800024	1160,41	1160,41	100,00%
	15052A00800025	1074,05	678,81	63,20%
	15052A00800028	1182,78	73,45	6,21%
	15052A00800031	336,19	153,28	45,59%
	15052A00800032	433,50	222,04	51,22%
	15052A00800033	530,23	334,52	63,09%
	15052A00800034	580,18	415,59	71,63%

Plano Nº <b>0021A-0804</b>	Referencia Catastral	Superficie (m <sup>2</sup> )	Superficie Afectada (m <sup>2</sup> )	Porcentaxe Afectada
	15052A00800035	2766,74	431,12	15,58%
	15052A00800104	987,90	592,09	59,93%
	15052A00800105	992,60	506,31	51,01%
	15052A00800106	829,26	350,13	42,22%
	15052A00800107	911,20	336,89	36,97%
	15052A00800108	978,05	978,05	100,00%
	15052A00800109	794,24	794,24	100,00%
	15052A00800110	6340,75	1368,54	21,58%
	15052A01200062	1686,66	1686,66	100,00%
	15052A01200064	902,03	836,95	92,79%
	15052A01200065	790,62	427,66	54,09%
	15052A01200066	619,06	140,30	22,66%
	15052A01200080	4226,66	1992,86	47,15%
	15052A01200136	223,94	61,78	27,59%
	15052A01200137	1840,93	77,71	4,22%
	15052A01200138	1959,87	1075,60	54,88%
	15052A01200139	1644,65	1272,61	77,38%
	15052A01200140	716,24	559,50	78,12%
	15052A01200141	1250,44	767,59	61,39%
	15052A01200142	597,70	251,26	42,04%
	15052A01200143	967,66	203,87	21,07%
	15052A01200144	518,98	518,98	100,00%
	15052A01200145	2807,10	2739,06	97,58%
	15052A01200146	1147,31	1147,31	100,00%
	15052A01200147	910,95	910,95	100,00%
	15052A01200148	1699,43	134,40	7,91%
	15052A01200156	1335,23	651,75	48,81%
	15052A01200157	815,24	780,51	95,74%
	15052A01200158	1022,72	1022,72	100,00%
	15052A01200159	857,39	857,39	100,00%
	15052A01200168	365,82	112,77	30,83%
	15052A01200284	1523,44	27,01	1,77%
	15052A01200290	1743,34	131,06	7,52%
	15052A01200291	2889,83	1533,40	53,06%
	15052A01200293	1630,34	1470,15	90,17%
	15052A01200294	462,00	361,16	78,17%
	15052A01200295	620,09	601,13	96,94%
	15052A01200296	1725,77	1408,41	81,61%
	15052A01200297	78,07	78,07	100,00%
	15052A01200298	95,00	95,00	100,00%
	15052A01200299	540,82	540,82	100,00%
	15052A01200300	184,63	162,84	88,20%
	15052A01200301	1082,68	1060,66	97,97%
	15052A01200310	1879,13	1795,45	95,55%
	15052A01200311	1635,79	1402,40	85,73%

Plano Nº <b>0021A-0804</b>	Referencia Catastral	Superficie (m <sup>2</sup> )	Superficie Afectada (m <sup>2</sup> )	Porcentaxe Afectada
	15052A01200313	352,96	296,54	84,01%
	15052A01200314	289,59	283,78	98,00%
	15052A01200315	1074,58	1004,32	93,46%
	15052A01200316	814,97	814,97	100,00%
	15052A01200317	709,41	695,70	98,07%
	15052A01200318	741,92	721,87	97,30%
	15052A01200319	1278,16	1083,73	84,79%
	15052A01200320	3317,61	1167,99	35,21%
	15052A01200322	1583,17	661,76	41,80%
	15052A01200323	345,40	24,07	6,97%
	15052A01200350	3110,70	97,25	3,13%
	15052A01200353	742,32	323,24	43,54%
	15052A01200363	556,30	556,30	100,00%
	15052A01200364	685,86	685,86	100,00%
	15052A01200365	256,70	256,70	100,00%
	15052A01200366	265,60	265,60	100,00%
	15052A01200367	292,80	292,80	100,00%
	15052A01200369	679,63	566,50	83,35%
	15052A01200370	585,39	530,17	90,57%
	15052A01200371	1271,71	634,10	49,86%
	15052A01200372	6032,80	1188,15	19,69%
	15052A01200376	683,46	300,63	43,99%
	15052A01200377	893,25	489,10	54,76%
	15052A01200378	788,37	548,92	69,63%
	15052A01200379	849,13	641,54	75,55%
	15052A01200380	1059,04	580,42	54,81%
	15052A01200381	987,45	358,37	36,29%
	15052A01200382	1593,31	338,14	21,22%
	15052A01200383	567,70	25,31	4,46%
	15052A01200384	1734,30	1592,30	91,81%
	15052A01200385	1360,67	1282,57	94,26%
	15052A01200386	712,97	592,25	83,07%
	15052A01200387	803,14	641,63	79,89%
	15052A01200388	1229,48	915,79	74,49%
	15052A01200389	862,34	842,69	97,72%
	15052A01200390	717,89	54,57	7,60%
	15052A01200391	1692,31	177,85	10,51%
	15052A01200396	4081,85	1110,52	27,21%
	15052A01200403	342,76	284,39	82,97%
	15052A01200407	8077,12	2058,98	25,49%
	15052A01200526	2513,69	349,47	13,90%
	15052A01200563	1106,97	1106,97	100,00%
	15052A01200564	1625,60	1029,30	63,32%
	15052A01200566	718,91	186,17	25,90%
	15052A01200568	366,83	178,35	48,62%

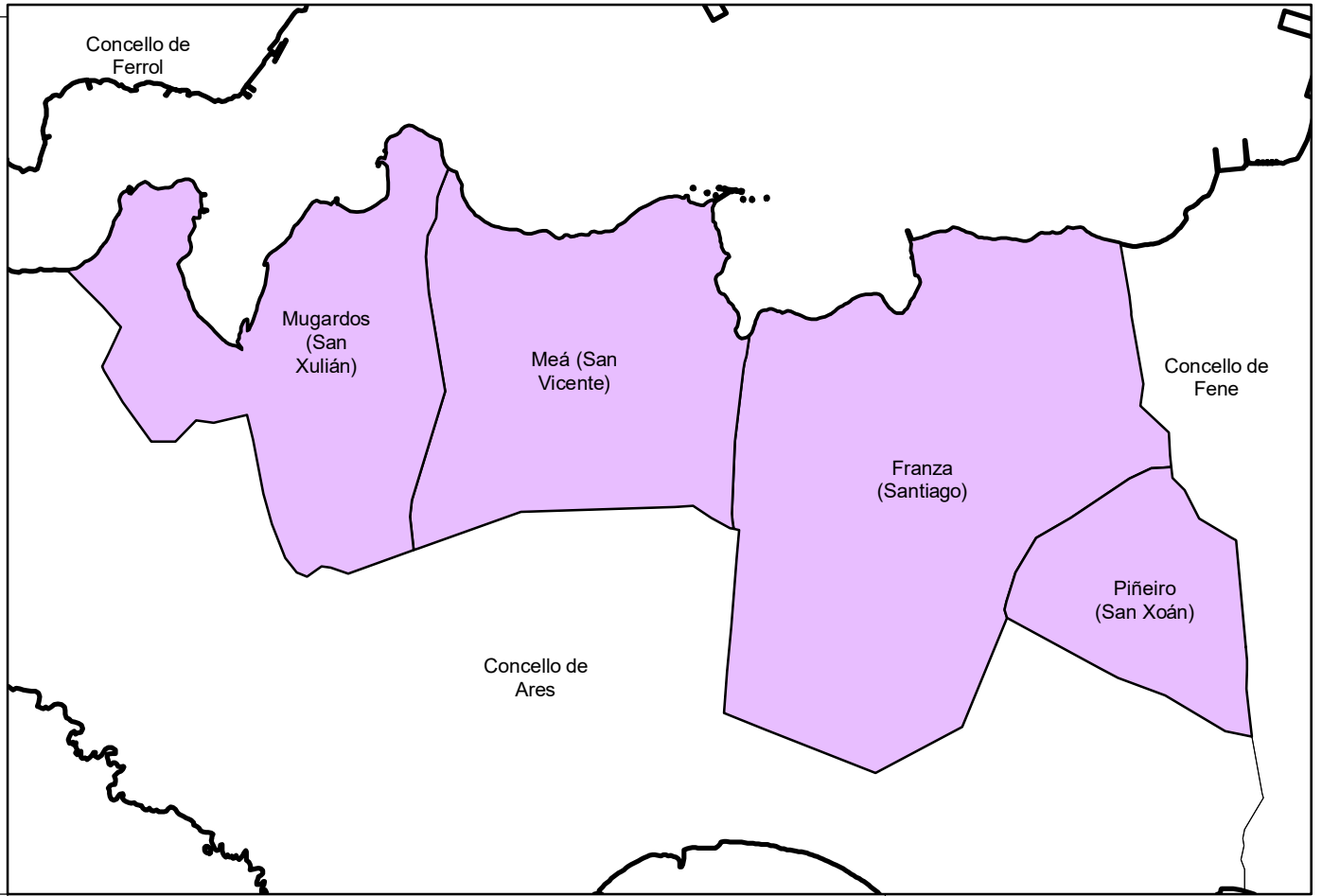
<b>Plano Nº 0021A-0804</b>	<b>Referencia Catastral</b>	<b>Superficie (m<sup>2</sup>)</b>	<b>Superficie Afectada (m<sup>2</sup>)</b>	<b>Porcentaxe Afectada</b>
	15052A01200574	1741,00	1741,00	100,00%
	3094701NJ6039S	3926,47	3926,47	100,00%
	4700002NJ6140S	844,72	34,53	4,09%
	4700006NJ6140S	2432,29	50,48	2,08%
	4997101NJ6049N	1570,67	1014,53	64,59%
	4997116NJ6049N	968,19	54,19	5,60%
	4997117NJ6049N	1379,69	666,80	48,33%
	4997118NJ6049N	1974,83	916,44	46,41%
	4997123NJ6049N	433,79	27,36	6,31%

# PLANOS

# PLANO 1 SITUACIÓN

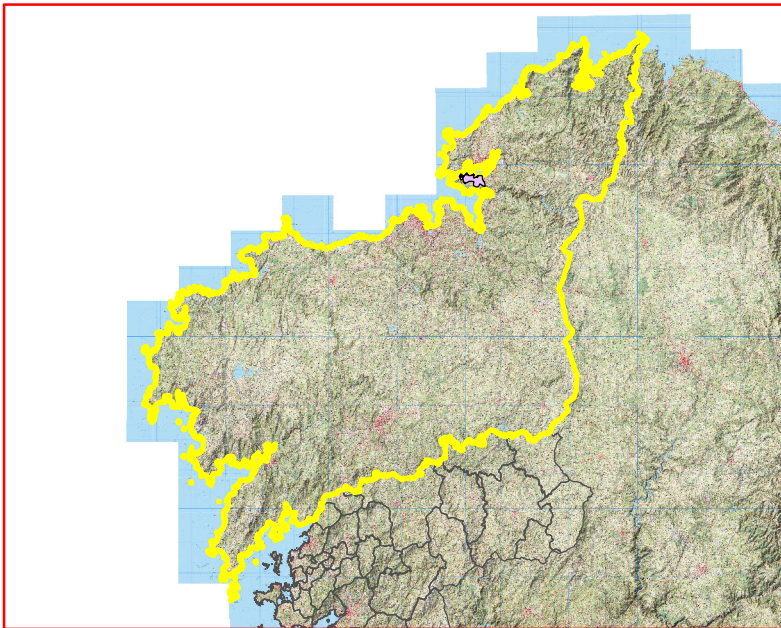
PARROQUIAS DO MUNICIPIO DE MUGARDOS

4813475

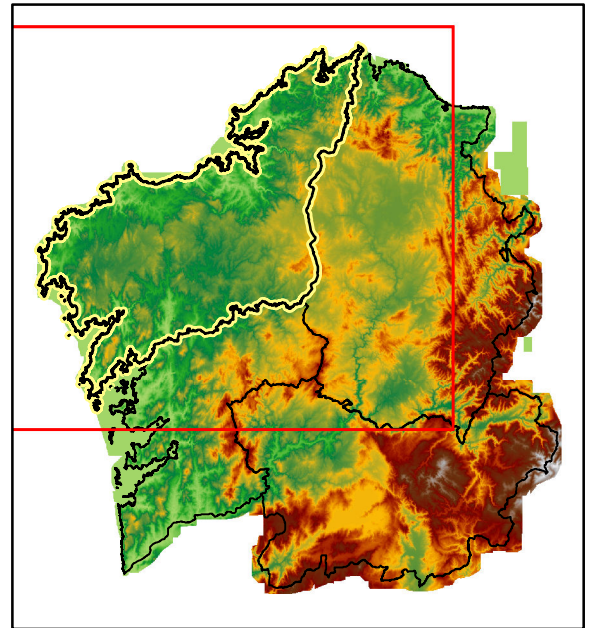


557984

562984



PROVINCIA



CC.AA.

PLANO DE SITUACIÓN

Plan Municipal de Prevención e Defensa Contra Incendios Forestais de Mugardos



Autor:  
Concello de Mugardos

PLANO Nº  
1

Sistema de Coordenadas:  
ETRS 1989 UTM Zona 29N

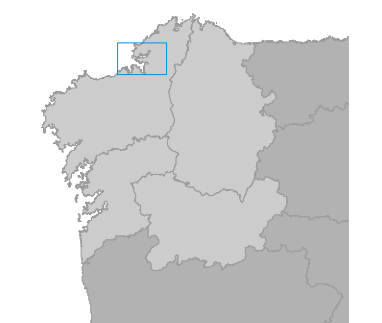
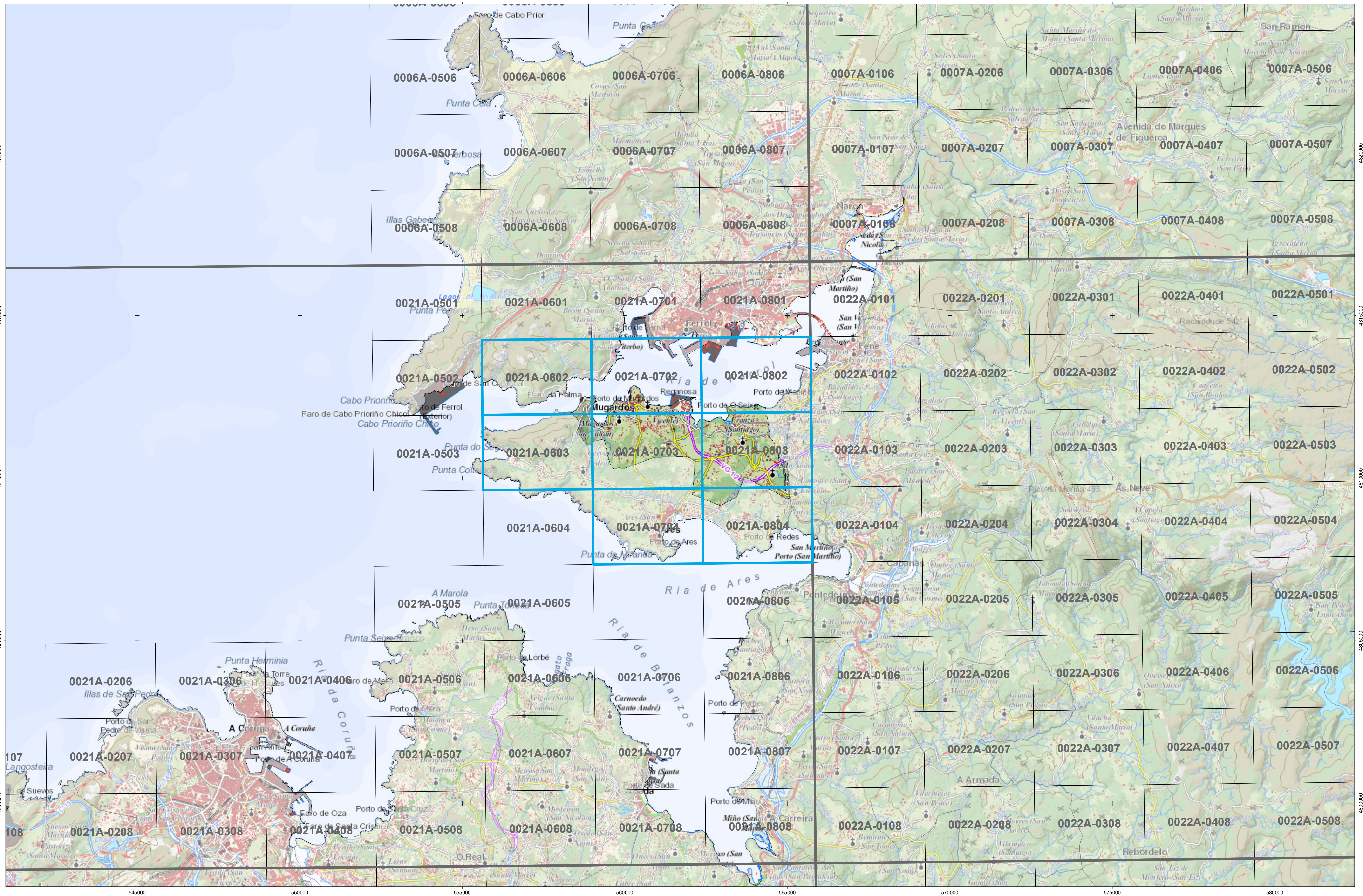
DATA  
Xaneiro  
2020

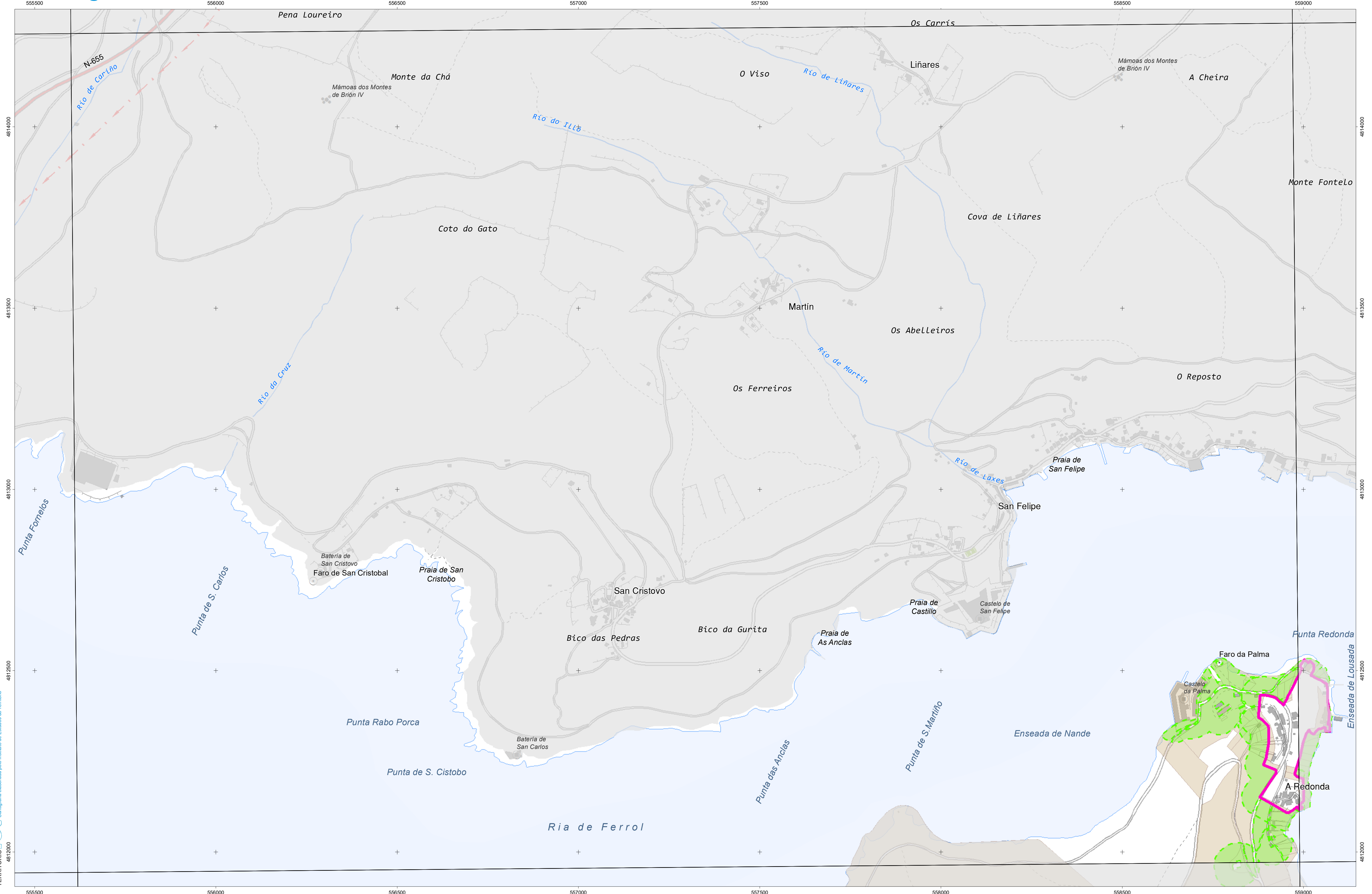


**PLANO 2**  
**REDE DE DEFENSA CONTRA OS**  
**INCENDIOS FORESTAIS**

## **PLANO 2.1**

**REDE SECUNDARIA DE FAIXAS DE XESTIÓN DA BIOMASA PERIMETRAL AO SOLO URBANO, NÚCLEO RURAL E URBANIZABLE, E RELACIÓN DE PARCELAS AFECTADAS**





INSTITUTO DE ESTUDIOS DO TERRITORIO  
 Cartografía elaborada polo Instituto de Estudos do Territorio

### CARTOGRAFÍA DAS FAIXAS SECUNDARIAS DE XESTIÓN DE BIOMASA

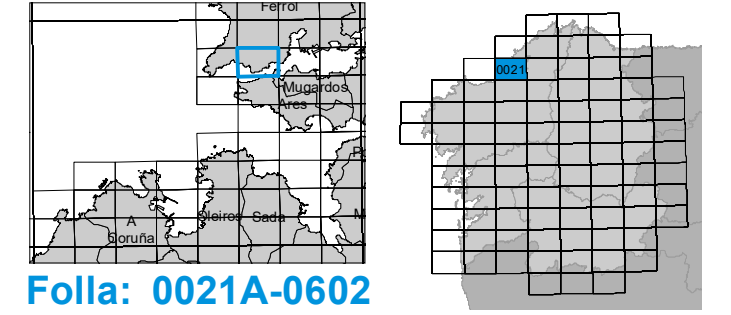
- Parcelas afectadas
- Solo de Nucleo Rural
- Delimitación Automática
- Faixa Protección 50m
- Solo Urbano
- Delimitación Enviada polo Concello
- Solo Urbanizable

Parcelas afectadas por faixas de 50 metros entorno a núcleos

Coordenadas das esquinas da folla

UTM ED50 Fuso 29		Xeográficas ETRS89	
x	y	Longitude	Latitude
1 555725,1	4814471,0	-8:18:45,0	43:28:45,0
2 559094,8	4814499,6	-8:16:15,0	43:28:45,0
3 559115,0	4812185,9	-8:16:15,0	43:27:30,0
4 555744,2	4812157,3	-8:18:45,0	43:27:30,0

Proxección U.T.M. Fuso 29  
 Elipsoidal GRS80  
 Sistema de referencia ETRS89





**CARTOGRAFÍA DAS FAIXAS SECUNDARIAS DE XESTIÓN DE BIOMASA**

Parcelas afectadas  
 Solo de Nucleo Rural  
 Solo Urbano  
 Solo Urbanizable  
 Faixa Protección 50m  
 Delimitación Automática  
 Delimitación Enviada polo Concello

Parcelas afectadas por faixas de 50 metros entorno a núcleos

Coordenadas das esquinas da folla

UTM ED50 Fuso 29	x	y	Xeográficas ETRS89	Longitude	Latitude
1	555744,2	4812157,3	-8.18.45,0	43.27.30,0	
2	559115,0	4812185,9	-8.16.15,0	43.27.30,0	
3	559135,3	4809872,3	-8.16.15,0	43.26.15,0	
4	555763,3	4809845,6	-8.18.45,0	43.26.15,0	

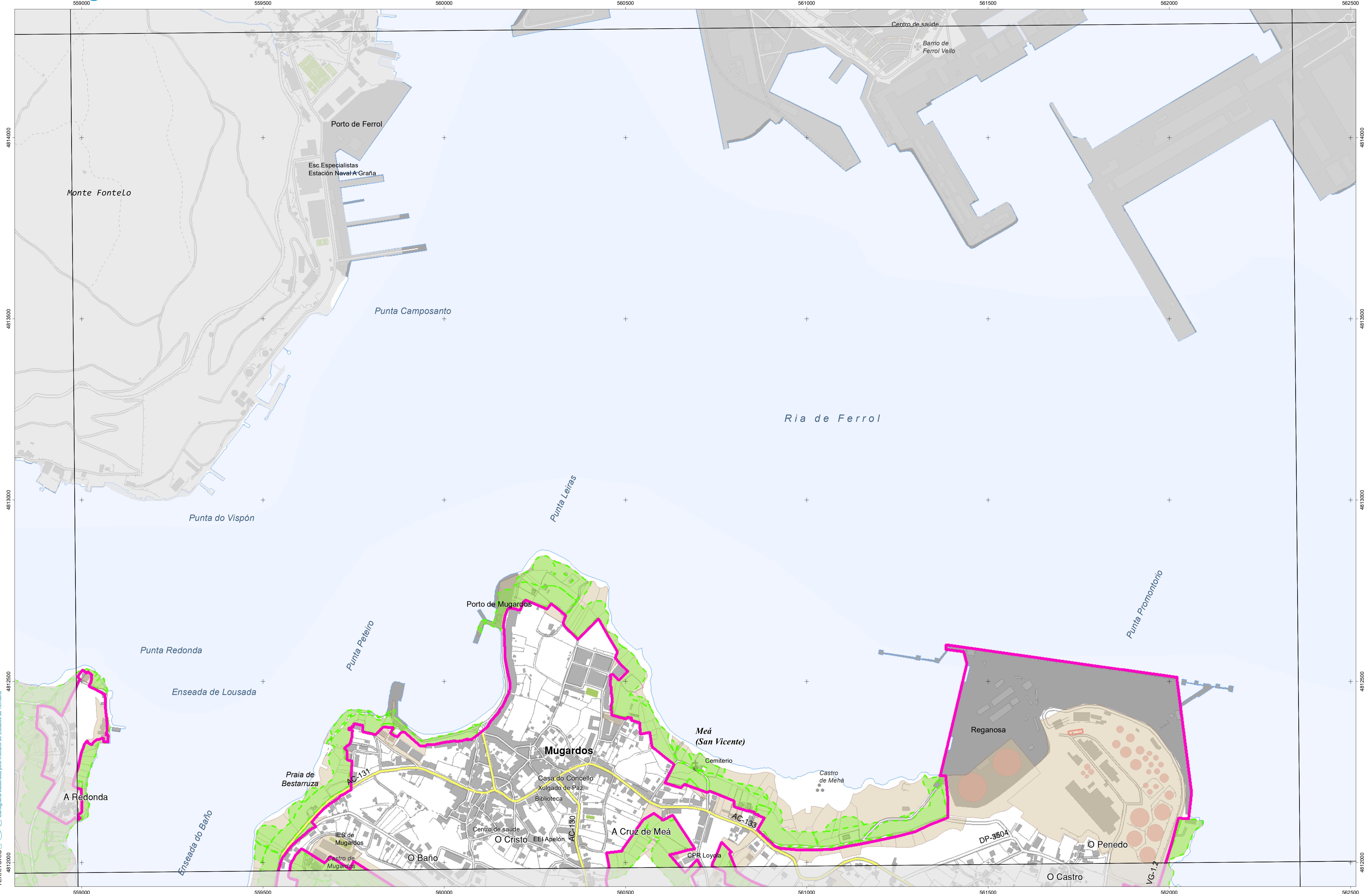
Proxección U.T.M. Fuso 29  
 Elipsoidal GRS80  
 Sistema de referencia ETRS89

0 25 50 75 100 125 150 Metros

Folla: 0021A-0603

INSTITUTO DE ESTUDIOS DO TERRITORIO

Cartografía elaborada polo Instituto de Estudos do Territorio



INSTITUTO IET DE ESTUDIOS DO TERRITORIO  
 Cartografía elaborada polo Instituto de Estudos do Territorio

### CARTOGRAFÍA DAS FAIXAS SECUNDARIAS DE XESTIÓN DE BIOMASA

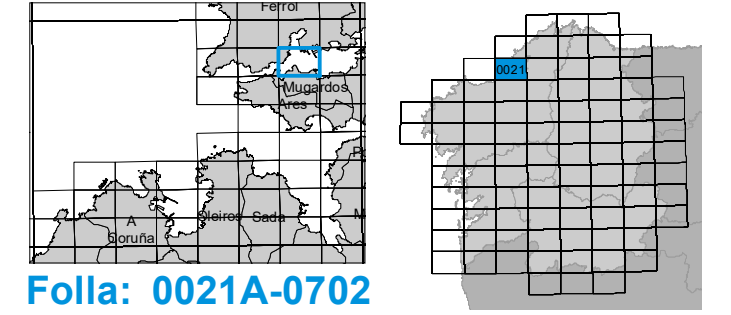
- Parcelas afectadas
- Faixa Protección 50m
- Solo de Nucleo Rural
- Solo Urbano
- Solo Urbanizable
- Delimitación Automática
- Delimitación Enviada polo Concello

#### Parcelas afectadas por faixas de 50 metros entorno a núcleos

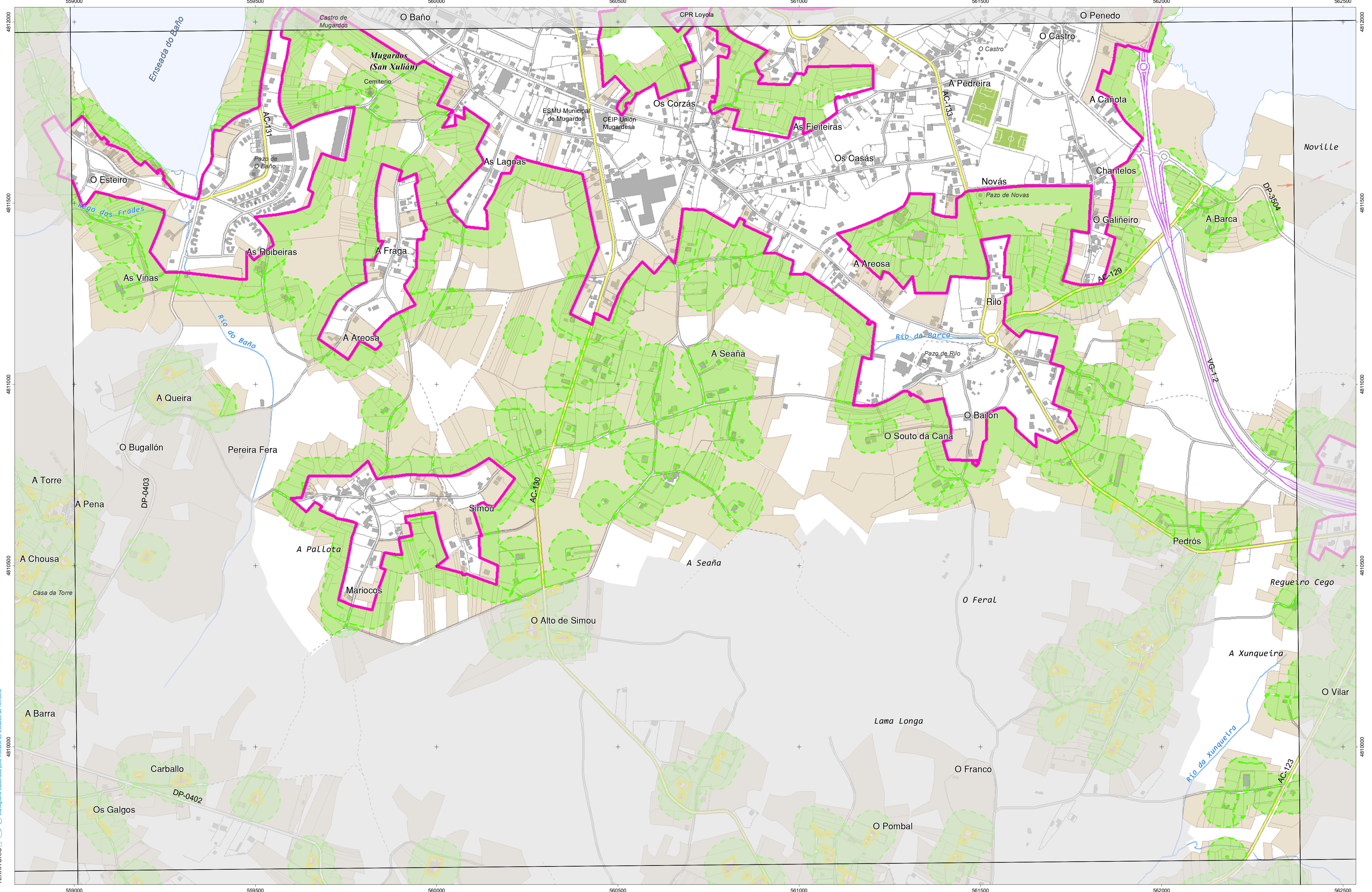
Coordenadas das esquinas da folla

UTM ED50 Fuso 29		Xeográficas ETRS89		
x	y	Longitude	Latitude	
1	559094,8	4814499,6	-8.16.15,0	43.28.45,0
2	562464,5	4814529,9	-8.13.45,0	43.28.45,0
3	562485,9	4812216,3	-8.13.45,0	43.27.30,0
4	559115,0	4812185,9	-8.16.15,0	43.27.30,0

Proxección U.T.M. Fuso 29  
 Elipsóide GRS80  
 Sistema de referencia ETRS89



Folla: 0021A-0702



### CARTOGRAFÍA DAS FAIXAS SECUNDARIAS DE XESTIÓN DE BIOMASA

	Parcelas afectadas		Solo de Nucleo Rural		Delimitación Automática
	Faixa Protección 50m		Solo Urbano		Delimitación Enviada polo Concello
	Solo Urbanizable				

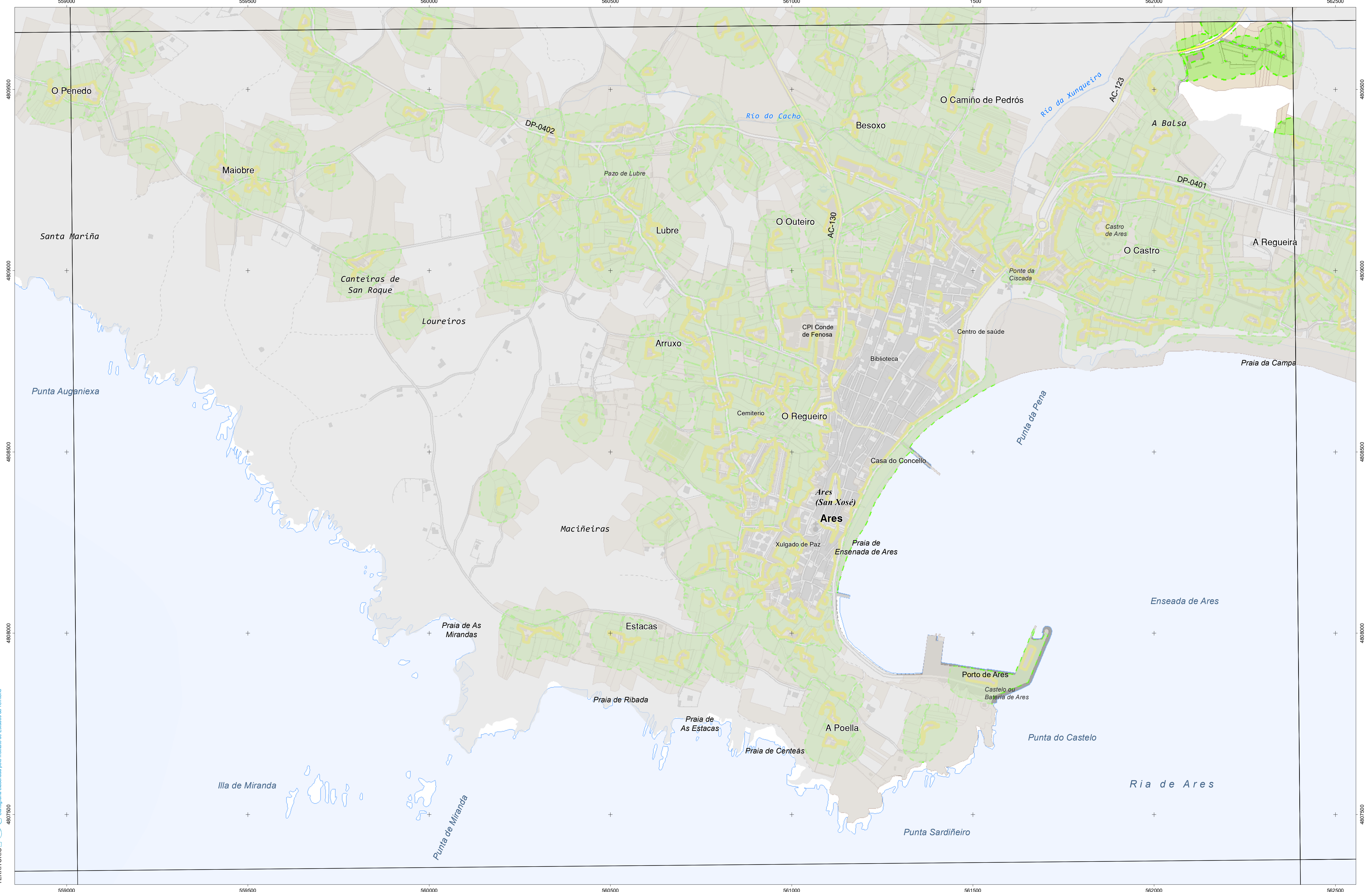
#### Parcelas afectadas por faixas de 50 metros entorno a núcleos

Coordenadas das esquinas da folla

UTM ED50 Fuso 29	X	Y	Xeográficas ETRS89	Latitudo
1	559115,0	4812185,9	-8.16.15,0	43.27.30,0
2	562485,9	4812216,3	-8.13.45,0	43.27.30,0
3	562507,3	4809902,6	-8.13.45,0	43.26.15,0
4	559135,3	4809872,3	-8.16.15,0	43.26.15,0

Proxección U.T.M. Fuso 29  
 Elipsoidal GRS80  
 Sistema de referencia ETRS89

Folla: 0021A-0703



### CARTOGRAFÍA DAS FAIXAS SECUNDARIAS DE XESTIÓN DE BIOMASA

Parcelas afectadas	Solo de Nucleo Rural	Delimitación Automática
Faixa Protección 50m	Solo Urbano	Delimitación Enviada polo Concello
Solo Urbanizable		

Parcelas afectadas por faixas de 50 metros entorno a núcleos

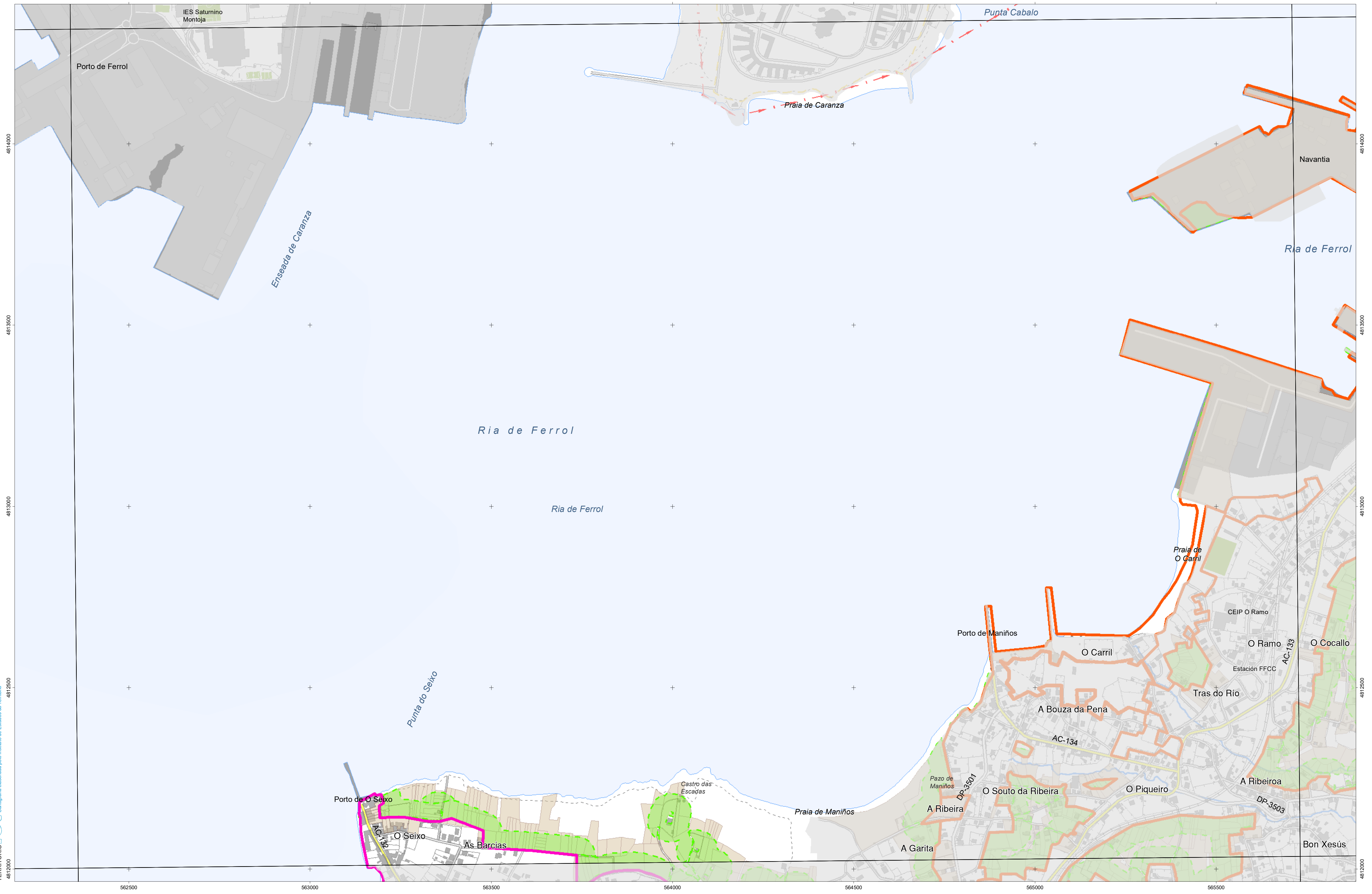
Coordenadas das esquinas da folla

UTM ED50 Fuso 29	x	y	Xeográficas ETRS89	Longitude	Latitude
1	559135,3	4809872,3	-8.16.15,0	43.26.15,0	
2	562507,3	4809902,6	-8.13.45,0	43.26.15,0	
3	562528,7	4807588,9	-8.13.45,0	43.25.00,0	
4	559155,5	4807588,6	-8.16.15,0	43.25.00,0	

Proxección U.T.M. Fuso 29  
 Elipsóide GRS80  
 Sistema de referencia ETRS89

Folla: 0021A-0704





INSTITUTO IET DE ESTUDIOS DO TERRITORIO  
 Cartografía elaborada polo Instituto de Estudos do Territorio

### CARTOGRAFÍA DAS FAIXAS SECUNDARIAS DE XESTIÓN DE BIOMASA

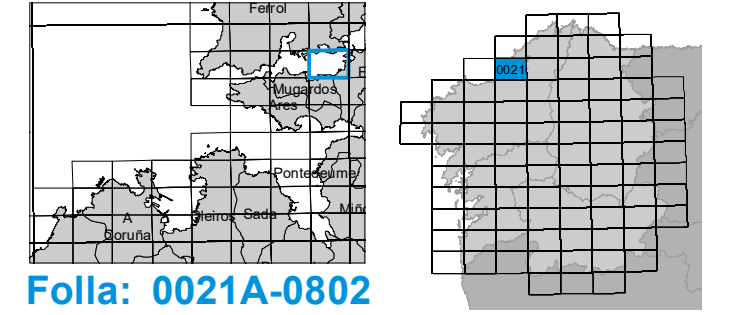
- Parcelas afectadas
- Faixa Protección 50m
- Solo de Nucleo Rural
- Solo Urbano
- Solo Urbanizable
- Delimitación Automática
- Delimitación Enviada polo Concello

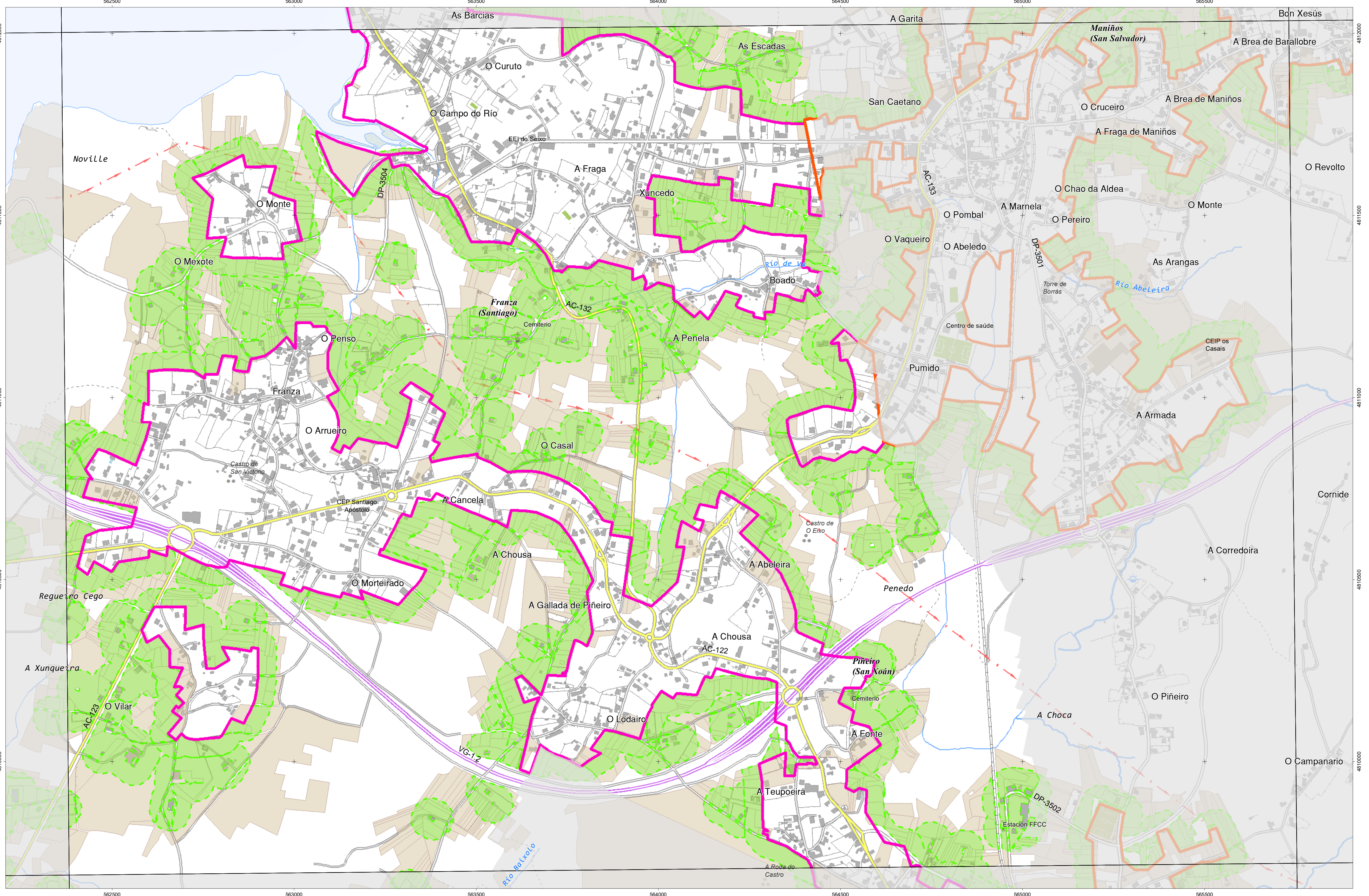
Parcelas afectadas por faixas de 50 metros entorno a núcleos

Coordenadas das esquinas da folla

UTM ED50 Fuso 29	Xeográficas ETRS89	
	Longitude	Latitude
1 562464,5 4814529,9	-8:13:45,0	43:28:45,0
2 565834,2 4814561,9	-8:11:15,0	43:28:45,0
3 565856,8 4812248,3	-8:11:15,0	43:27:30,0
4 562485,9 4812216,3	-8:13:45,0	43:27:30,0

Proxección U.T.M. Fuso 29  
 Elipsoidal GRS80  
 Sistema de referencia ETRS89





### CARTOGRAFÍA DAS FAIXAS SECUNDARIAS DE XESTIÓN DE BIOMASA

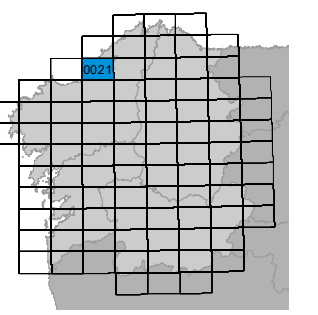
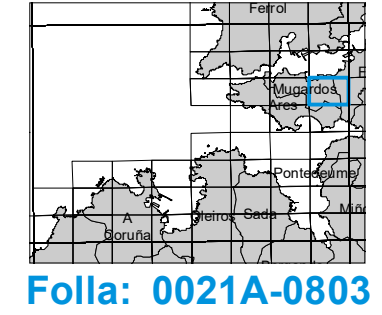
- Parcelas afectadas
- Faixa Protección 50m
- Solo de Nucleo Rural
- Solo Urbano
- Solo Urbanizable
- Delimitación Automática
- Delimitación Enviada polo Concello

Parcelas afectadas por faixas de 50 metros entorno a núcleos

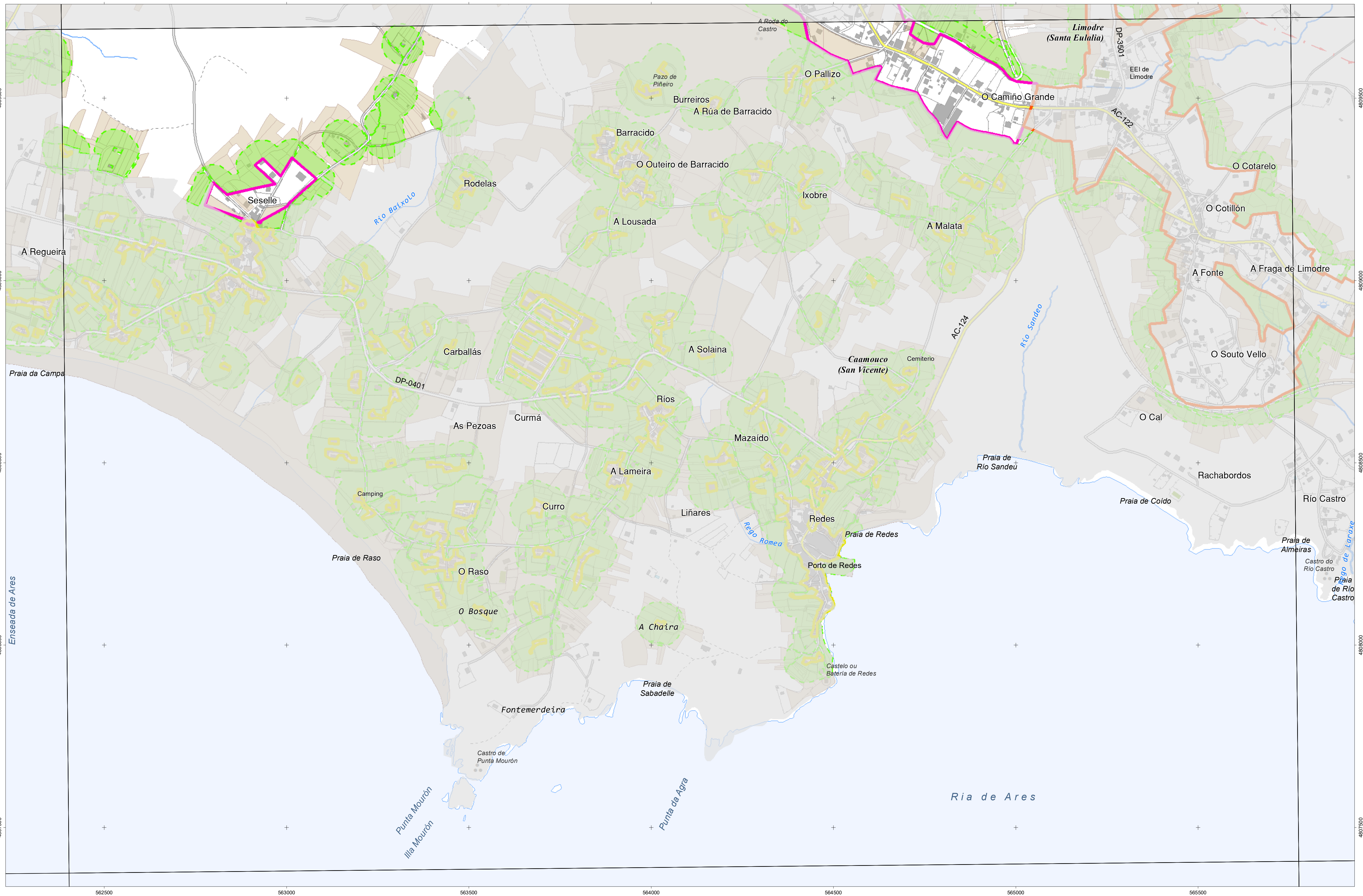
Coordenadas das esquinas da folla

UTM ED50 Fuso 29		Xeográficas ETRS89		
x	y	Longitude	Latitude	
1	562485,9	4812216,3	-8.13.45,0	43.27.30,0
2	565856,8	4812248,3	-8.11.15,0	43.27.30,0
3	565879,3	4809934,6	-8.11.15,0	43.26.15,0
4	562507,3	4809902,6	-8.13.45,0	43.26.15,0

Proxección U.T.M. Fuso 29  
Elixeción GRS89  
Sistema de referencia ETRS89



Folla: 0021A-0803



### CARTOGRAFÍA DAS FAIXAS SECUNDARIAS DE XESTIÓN DE BIOMASA

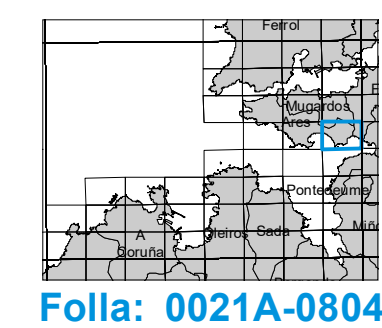
- Parcelas afectadas
- Faixa Protección 50m
- Solo de Nucleo Rural
- Solo Urbano
- Solo Urbanizable
- Delimitación Automática
- Delimitación Enviada polo Concello

Parcelas afectadas por faixas de 50 metros entorno a núcleos

Coordenadas das esquinas da folla

UTM ED50 Fuso 29	x	y	Xeográficas ETRS89	Longitude	Latitude
1	562507,3	4809902,6	-8.13.45,0	43.26.15,0	
2	565879,3	4809934,6	-8.11.15,0	43.26.15,0	
3	565901,9	4807621,0	-8.11.15,0	43.25.00,0	
4	562528,7	4807588,9	-8.13.45,0	43.25.00,0	

Proxección U.T.M. Fuso 29  
Elixeción GRS89  
Sistema de referencia ETRS89



Folla: 0021A-0804

